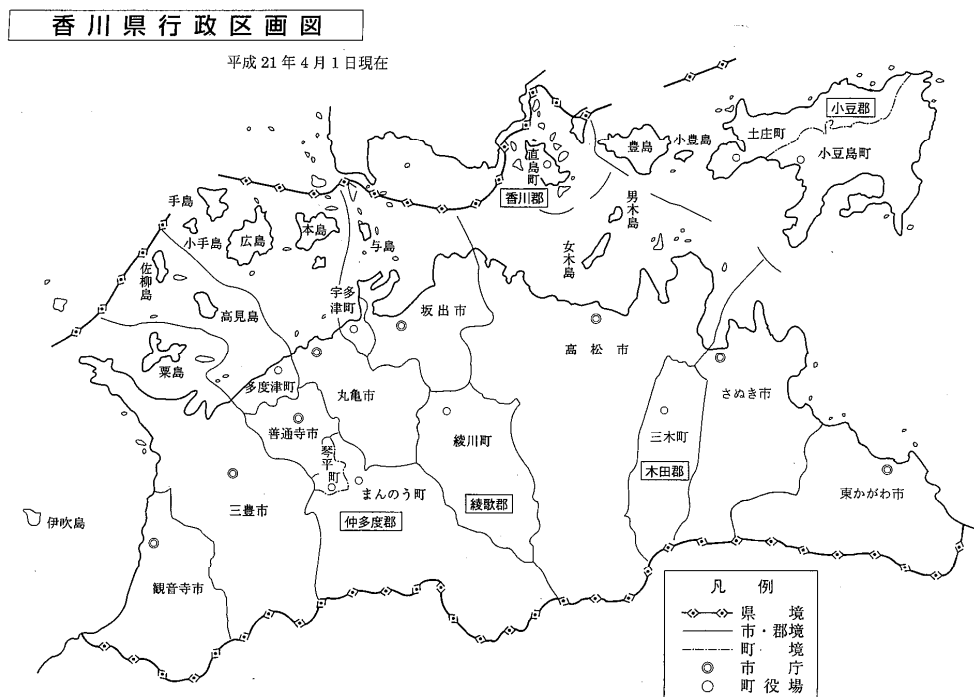


第1章 土地・気象

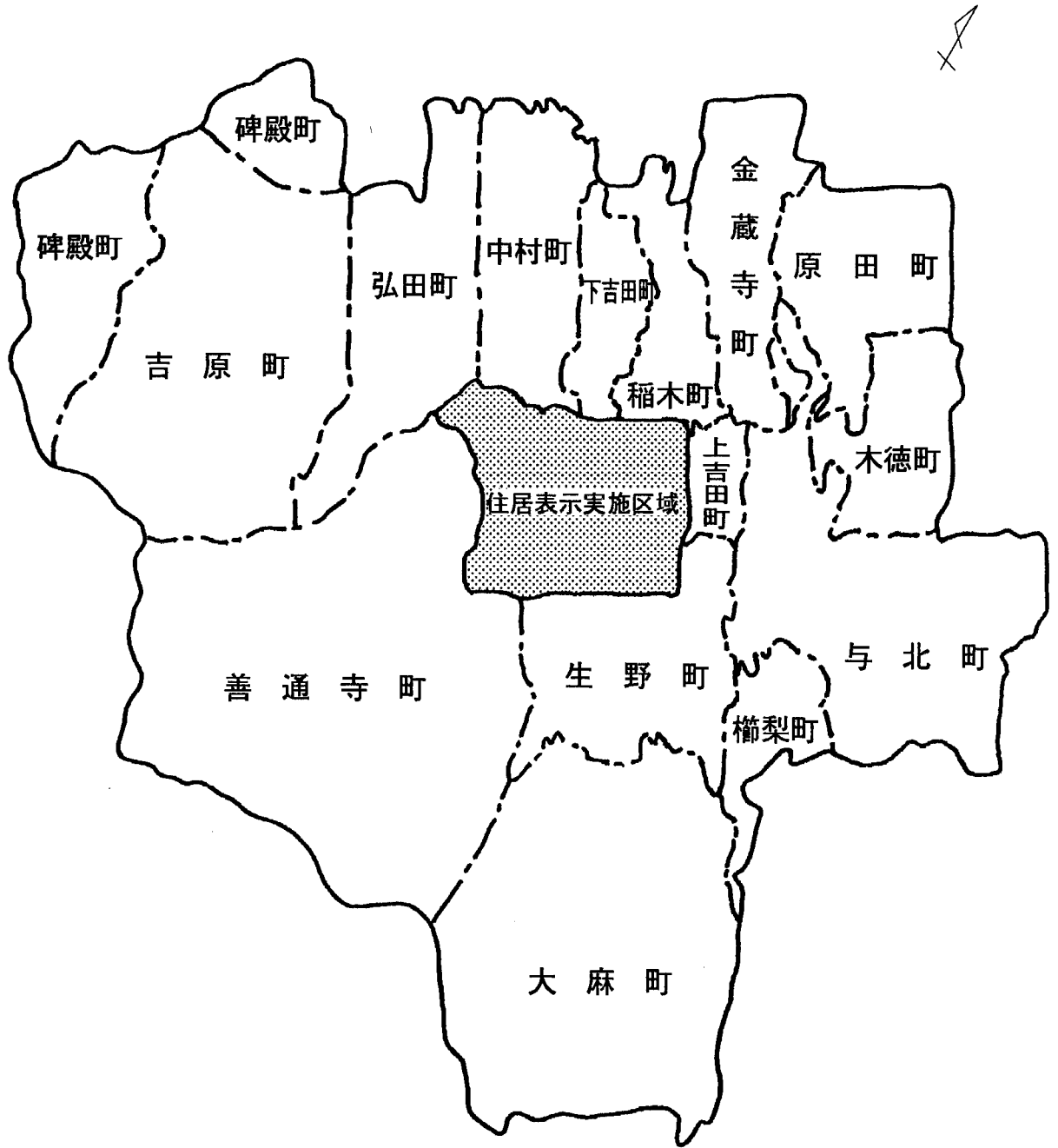
1 位置及び広ぼう



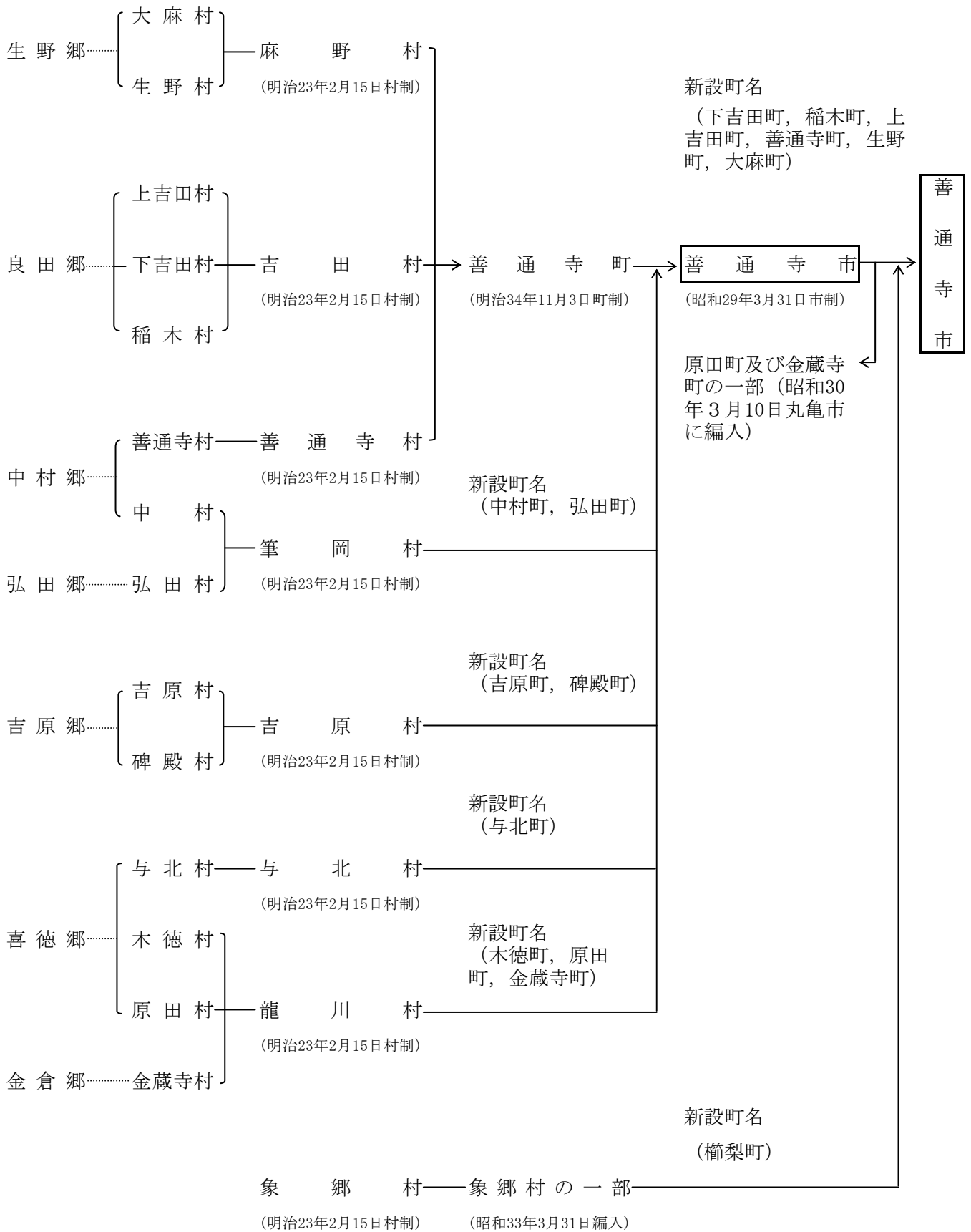
善通寺市の広ぼう

方位	地名	経緯度	面積
極東	与北町字山下	東経 133 度 49 分 33 秒	39.88 平方キロメートル
極西	碑殿町字石切谷	東経 133 度 43 分 44 秒	
極南	大麻町字岡	北緯 34 度 11 分 2 秒	南北 7.96 キロメートル
極北	金蔵寺町字川添	北緯 34 度 15 分 19 秒	

2 町別区画図



4 市域の変遷



5 土地利用状況

各年1月1日現在(単位: m²)

年次 区分		平成				
		17	18	19	20	21
田	一般田	10,170,350	10,068,636	10,005,142	9,964,629	9,922,398
	介在田	36,958	37,465	34,019	28,523	34,040
畑	一般畑	3,460,201	3,301,170	3,200,611	3,147,852	3,018,069
	介在畑	6,931	5,936	6,542	5,574	4,679
宅地		6,179,404	6,225,795	6,267,665	6,294,009	6,304,917
池沼		1,435,541	1,436,158	1,435,034	1,423,858	76,567
山林	一般山林	10,944,314	10,979,851	10,921,883	10,849,727	8,244,589
	介在山林	148	148	148	148	148
原野		67,801	46,901	46,550	41,295	40,336
雑種地		424,285	450,110	449,787	445,949	458,722
その他		7,154,067	7,327,830	7,512,619	7,678,436	11,775,535
合計		39,880,000	39,880,000	39,880,000	39,880,000	39,880,000

介在田・介在畑とは、農地法の転用許可を得た田・畑である。
介在山林とは、宅地のうちに介在する山林をいう。

資料：税務課

6 農地転用状況

(単位: 件・m²)

年度 区分		平成				
		16	17	18	19	20
住宅用	件数	43	43	42	23	33
	面積	24,579	21,239	22,515	11,102	20,738
工業・商業用	件数	9	13	4	3	4
	面積	17,535	15,557	9,497	5,596	2,302
その他	件数	36	11	21	27	20
	面積	11,603	4,655	16,572	14,648	10,338
計	件数	88	67	67	53	57
	面積	53,717	41,451	48,584	31,346	33,378

資料：農業委員会

7 気象状況

平成 20 年

月 区分		1	2	3	4	5	6	7	8	9	10	11	12
		気温	14.3	14.2	19.2	25.1	29.6	30.2	35.4	35.9	32.4	27.6	21.3
月最高	14.3	14.2	19.2	25.1	29.6	30.2	35.4	35.9	32.4	27.6	21.3	19.4	
月最低	-1.2	-2.3	-0.1	4.9	9.3	15.2	18.7	21.1	16.0	12.2	1.9	-0.6	
月平均	5.6	5.0	9.8	14.7	19.4	22.6	28.7	28.2	24.6	19.1	12.8	8.3	
湿度 %	最低	32	22	15	18	10	25	35	38	24	30	31	33
	平均	68	60	65	63	63	74	68	70	73	72	69	69
風速 m/s	最大	8.4	10.4	8.6	7.6	6.7	7.1	6.0	7.7	7.7	7.0	10.2	11.3
	平均	2.3	2.8	2.3	2.3	2.1	1.9	2.1	2.2	1.9	1.8	2.2	2.3
最多風向	W	SSW	WSW	W	WSW	WSW	N	W	WSW	S	WSW	W	
降水量合計 mm	84.5	41.0	132.0	84.0	140.0	144.0	12.5	65.5	108.5	113.5	69.5	27.0	
日照時間合計 hr	124.7	161.4	211.9	205.7	183.1	115.9	263.3	170.5	145.2	152.6	115.1	148.1	

年間降水量 1,022.0 mm

(注) -, *は、観測値が欠測、および旬・月の合計・平均値等で、欠測日数(回数)が20%を超えるとき。

資料：独立行政法人 農業・食品産業技術総合研究機構 近畿中国四国農業研究センター 四国研究センター

