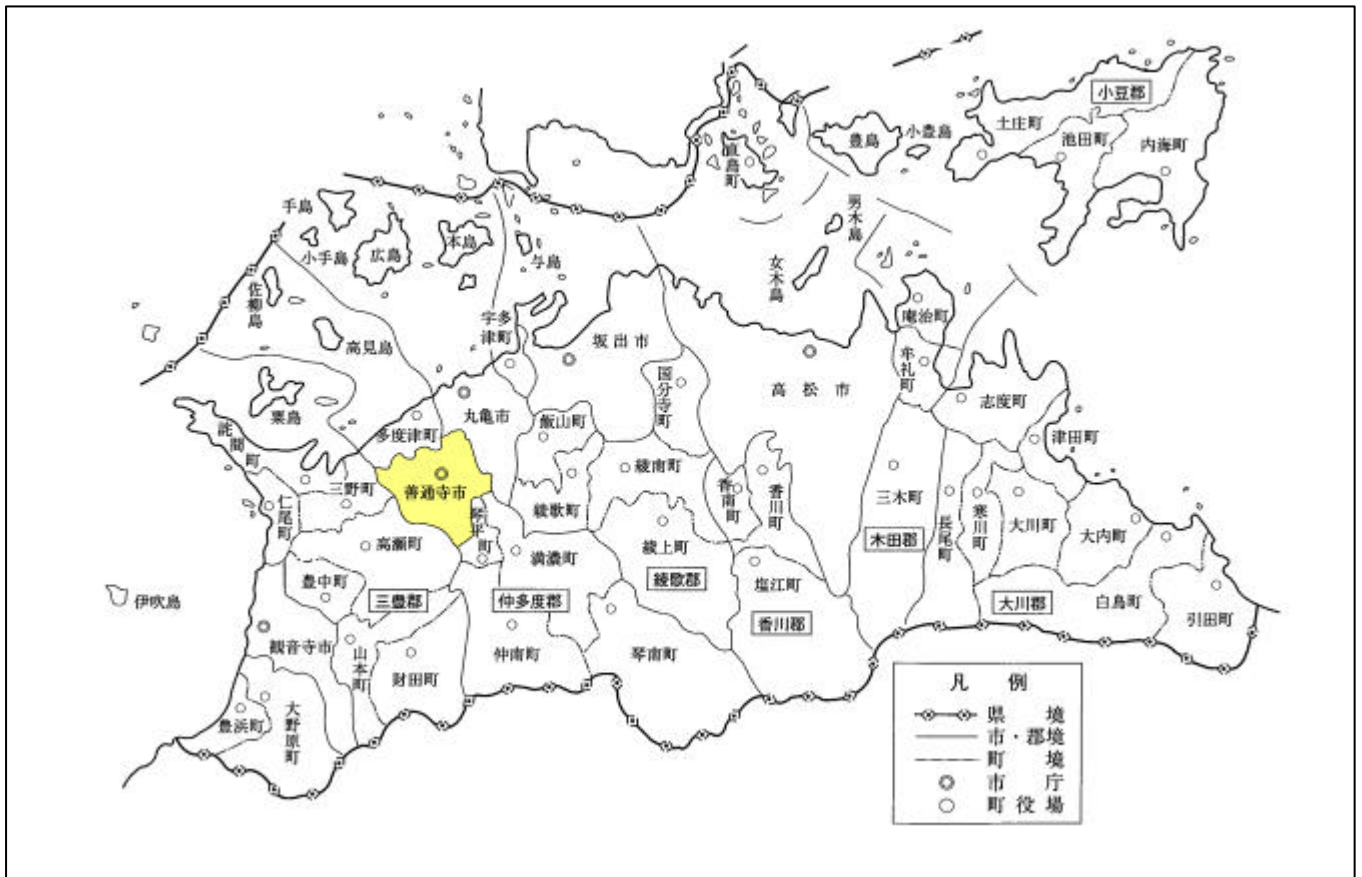


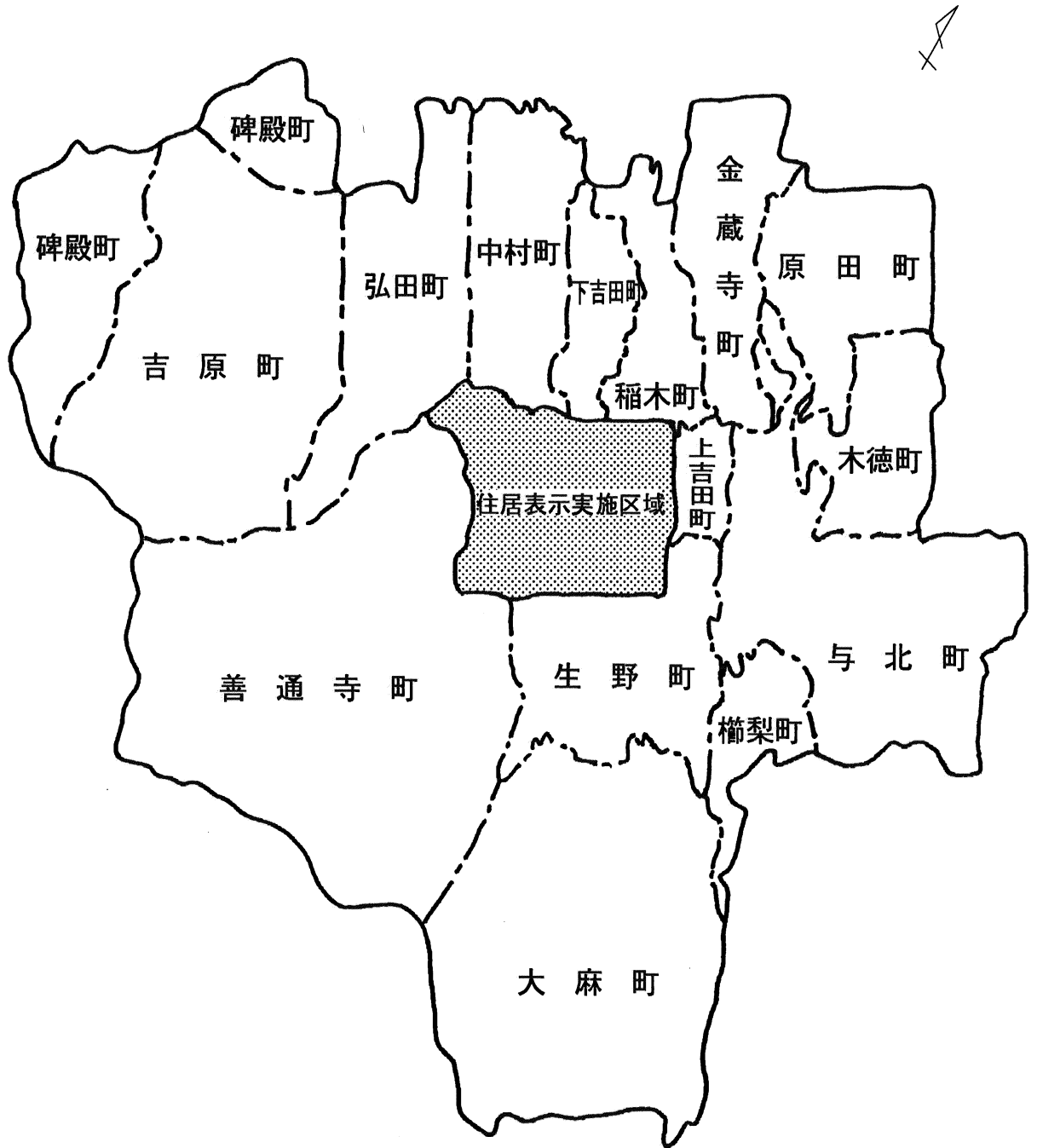
土地・気象

位置及び広ぼう



方位	地名	経緯度	面積
極東	与北町字山下	東経 133度 49 分 33秒	39.88 平方キロメートル 東西 8.90 キロメートル 南北 7.96 キロメートル
極西	碑殿町字石切谷	東経 133度 43 分 44秒	
極南	大麻町字岡	北緯 34度 11 分 2秒	
極北	金蔵寺町字川添	北緯 34度 15 分 19秒	

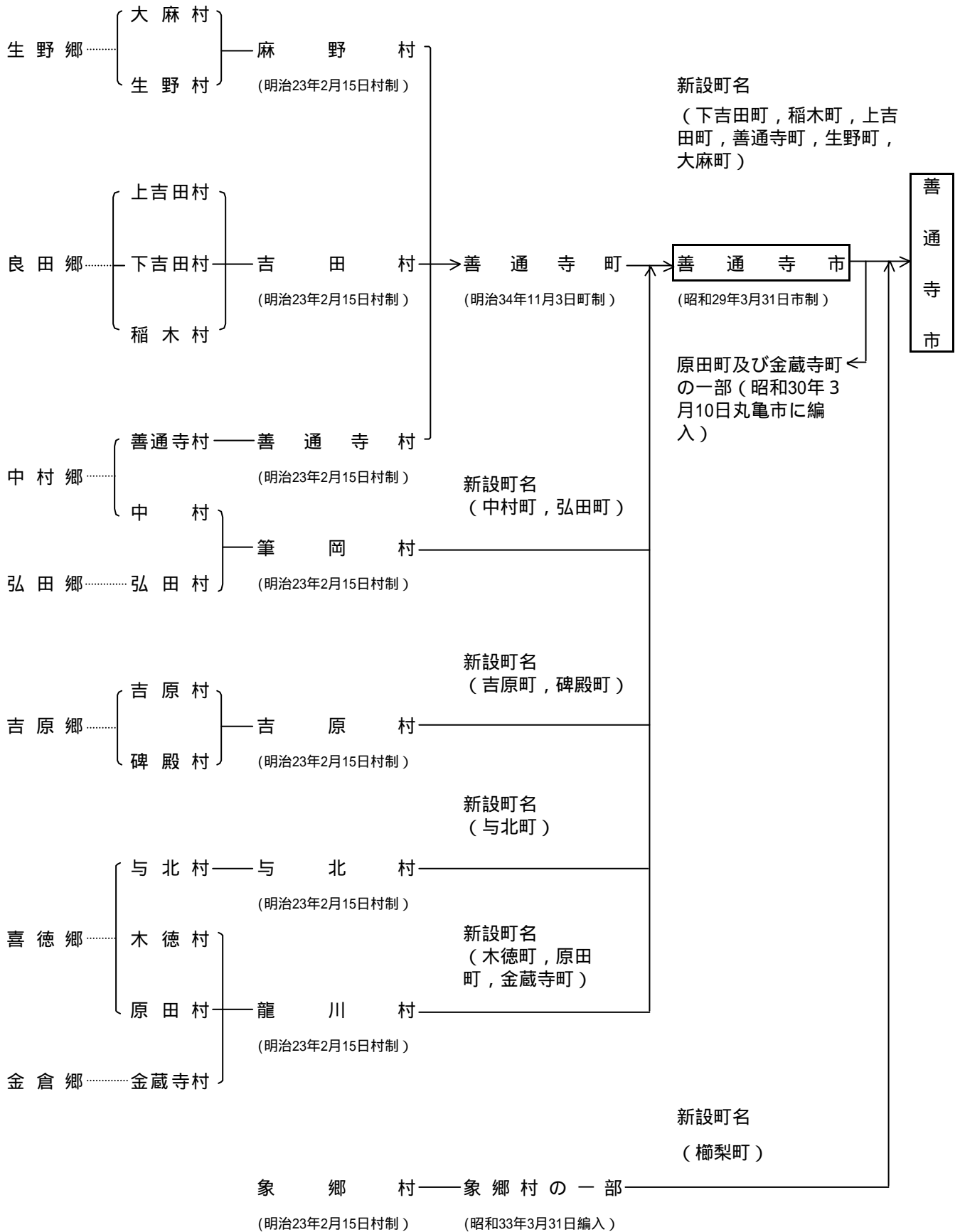
町別区画図



住居表示实施区域图



市域の変遷



土地利用状況

各年1月1日現在(単位: m²)

年次		平成				
区分		10	11	12	13	14
田	一般田	10,709,820	10,637,751	10,560,541	10,477,636	10,402,619
	介在田	51,349	49,089	51,536	44,199	35,687
畑	一般畑	3,601,296	3,592,855	3,586,263	3,543,545	3,530,180
	介在畑	9,325	9,266	8,322	7,173	7,021
宅地		5,852,088	5,907,815	5,964,393	6,018,481	6,081,854
池沼		1,439,585	1,439,585	1,439,414	1,438,719	1,436,176
山林	一般山林	10,818,067	10,817,089	10,809,870	10,889,625	10,888,926
	介在山林	148	148	148	148	148
原野		70,706	70,223	69,943	69,247	68,876
雑種地		334,356	349,528	363,590	362,979	404,710
その他		6,993,260	7,006,651	7,025,980	7,028,248	7,023,803
合計		39,880,000	39,880,000	39,880,000	39,880,000	39,880,000

介在田・介在畑とは、農地法の転用許可を得た田・畑である。

資料：税務課

介在山林とは、宅地のうちに介在する山林等をいう。

農地転用状況

(単位: 件・m²)

年度		平成				
区分		9	10	11	12	13
住宅用	件数	64	62	70	74	62
	面積	35,110	31,759	31,840	44,082	24,772
工業・商業用	件数	12	4	9	3	12
	面積	8,422	2,852	20,896	885	30,436
その他	件数	27	48	43	33	32
	面積	15,740	28,323	18,004	23,502	21,036
計	件数	103	114	122	110	106
	面積	59,272	62,934	70,740	68,469	76,244

資料：農業委員会

気象状況

平成13年

月 区分		1	2	3	4	5	6	7	8	9	10	11	12
		气温	12.7	15.9	21.4	26.3	30.2	33.6	36.0	37.5	32.7	27.3	23.4
月最高	12.7	15.9	21.4	26.3	30.2	33.6	36.0	37.5	32.7	27.3	23.4	16.6	
月最低	-1.7	-2.0	-0.7	2.0	11.1	16.4	21.5	19.4	12.9	9.8	4.7	0.9	
月平均	5.1	5.9	9.6	14.9	20.2	24.0	28.6	28.3	23.9	19.0	12.3	7.7	
湿度 %	最低	31	26	20	12	16	26	24	36	32	-	35	33
	平均	65	70	61	62	67	71	71	71	72	-	70	66
風速 m/s	最大	9.9	9.3	9.7	8.2	7.4	8.1	8.7	9.3	7.0	8.0	9.5	11.3
	平均	3.2	2.1	2.9	2.4	2.2	2.3	2.0	2.2	2.0	2.0	2.1	2.5
最多風向	W	SE	WSW	E	NW	WSW	NW	NW	SE	SE	SE	SE	
降水量合計 mm	78.5	71.5	49.5	44.5	93.0	167.0	67.5	169.5	104.5	159.5	66.5	34.0	
日照時間合計 hr	104.5	119.4	186.4	221.6	183.2	161.4	245.5	225.0	171.0	184.2	150.5	119.4	

年間降水量 1,105.5 mm

資料：四国農業試験場

平成13年半年別気象図

