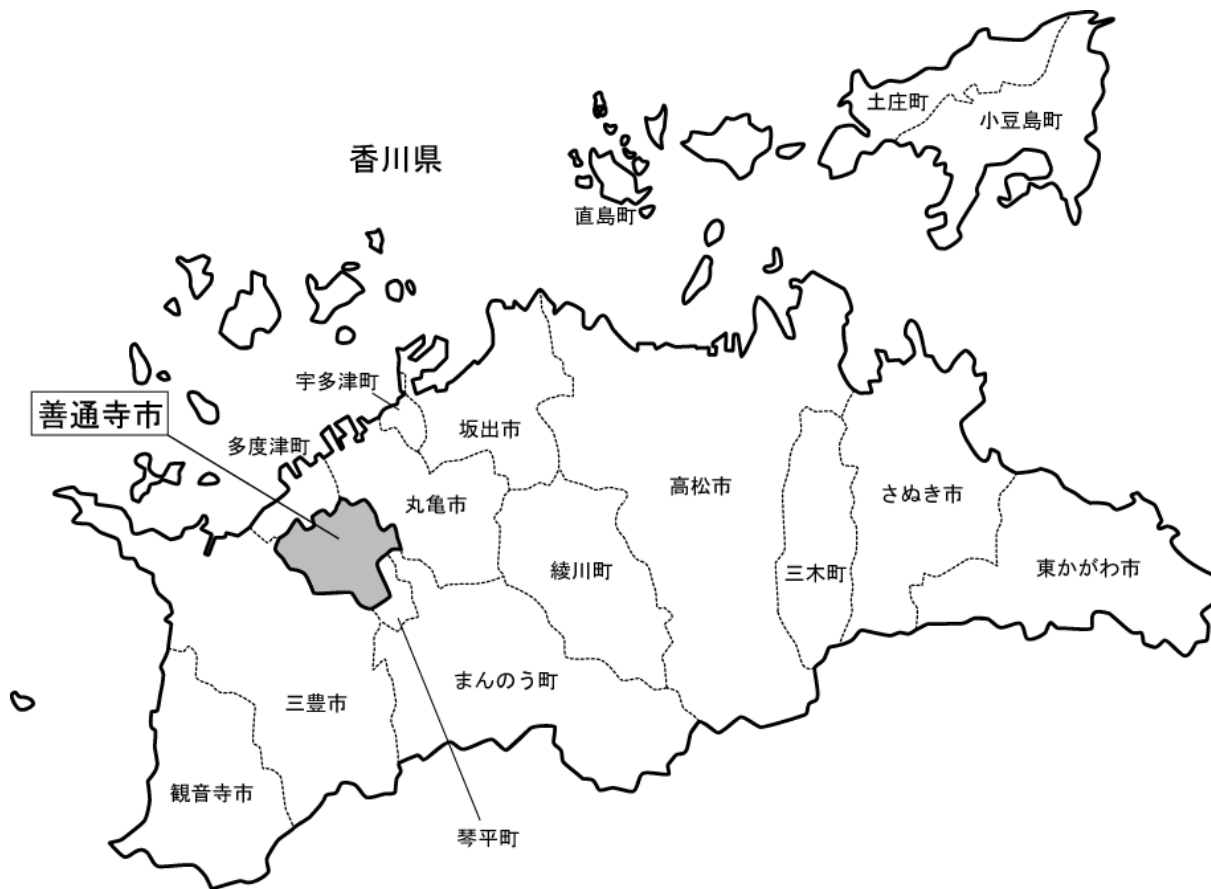


第1章 土地・気象

1 位置及び広ぼう

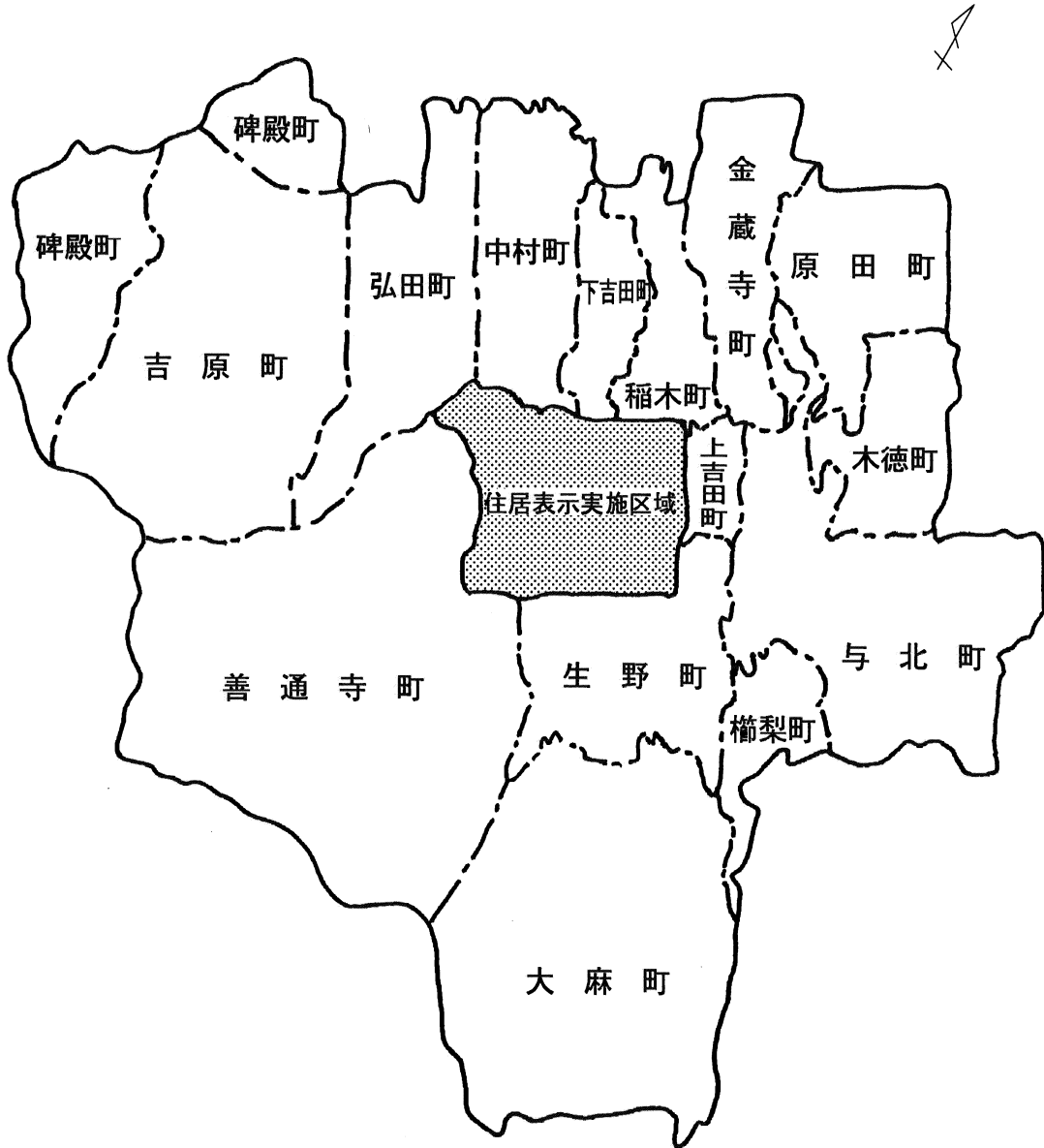
【善通寺市の位置】



◎善通寺市の広ぼう

方位	地名	経緯度	面積
極東	与北町字山下	東経 133 度 49 分 33 秒	39.93 平方キロメートル
極西	碑殿町字石切谷	東経 133 度 43 分 44 秒	
極南	大麻町字岡	北緯 34 度 11 分 2 秒	東西 8.90 キロメートル 南北 7.96 キロメートル
極北	金蔵寺町字川添	北緯 34 度 15 分 19 秒	

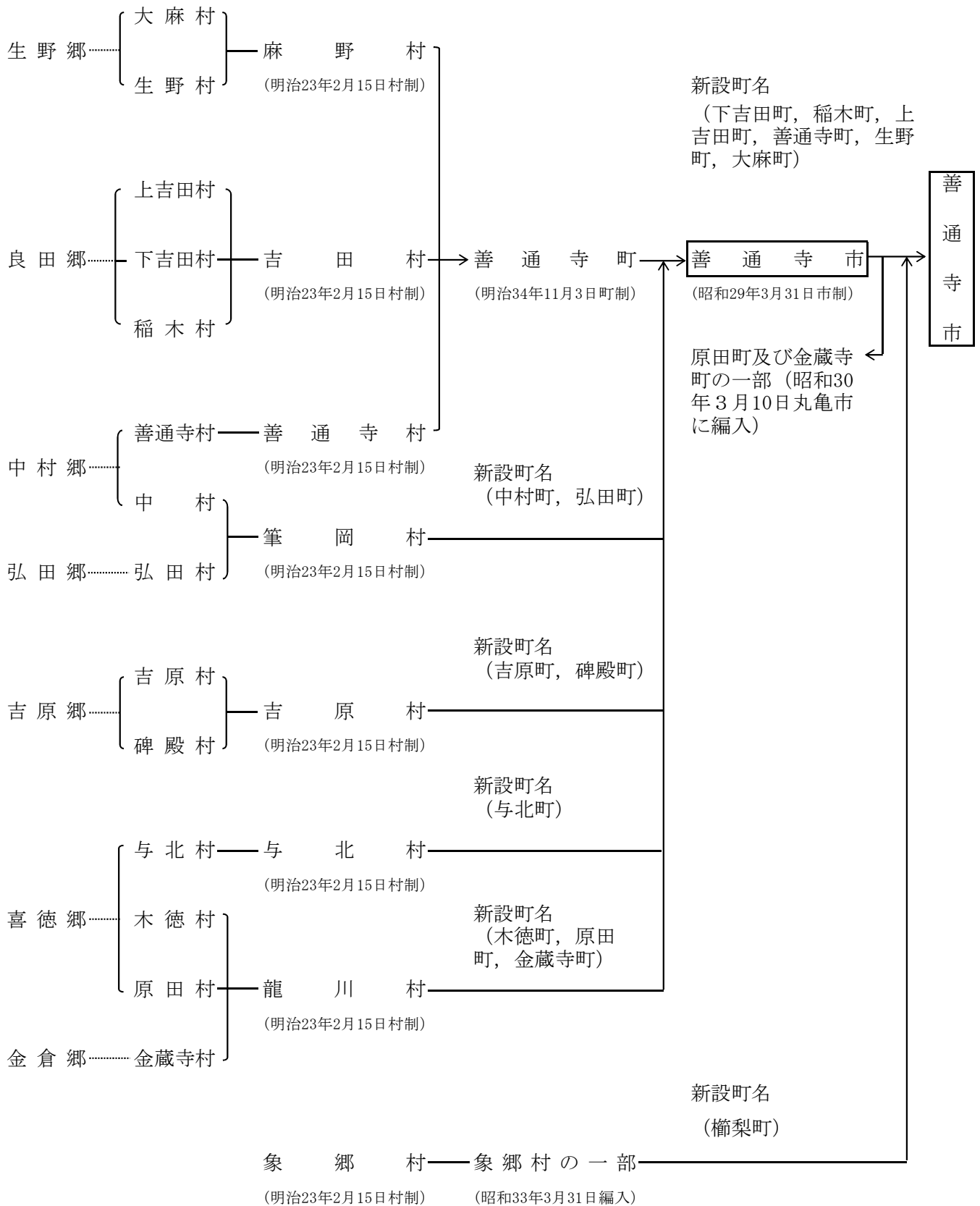
2 町別区画図



3 住居表示实施区域图



4 市域の変遷



5 土地利用状況

各年1月1日現在（単位：㎡）

年次		各年1月1日現在（単位：㎡）				
		平成 29	30	31	令和 2	3
区分						
田	一般田	10,726,529	10,685,875	10,656,834	10,603,873	10,556,339
	介在田	20,931	21,207	20,626	22,560	18,372
畑	一般畑	2,610,395	2,609,215	2,611,716	2,609,753	2,602,905
	介在畑	5,523	5,523	6,113	3,978	5,750
宅地		7,015,389	7,043,633	7,052,991	7,087,891	7,124,569
池沼		80,739	81,323	80,814	80,814	80,814
山林	一般山林	9,864,322	9,867,220	9,868,359	9,868,672	9,868,891
	介在山林	0	0	0	0	0
原野		42,489	42,278	44,119	44,198	44,185
雑種地		704,464	713,804	725,509	725,245	729,716
その他		8,859,219	8,859,922	8,862,919	8,883,016	8,898,459
合計		39,930,000	39,930,000	39,930,000	39,930,000	39,930,000

※ 介在田・介在畑とは、農地法の転用許可を得た田・畑である。
介在山林とは、宅地のうちに介在する山林をいう。

資料：税務課

6 農地転用状況

（単位：件・㎡）

年度		各年1月1日現在（単位：㎡）				
		平成 28	29	30	令和 元	2
区分						
住宅用	件数	29	38	36	24	33
	面積	20,729	23,286	23,836	16,873	15,083
工業・商業用	件数	13	9	9	16	20
	面積	18,598	6,443	14,974	18,043	18,073
その他	件数	25	25	37	24	23
	面積	6,464	8,625	21,305	18,109	15,188
計	件数	67	72	82	64	76
	面積	45,791	38,354	60,115	53,024	48,344

資料：農業委員会

7 気象状況

令和2年

月 区分		1	2	3	4	5	6	7	8	9	10	11	12
		気温 ℃	16.2	17.3	21.6	23.7	28.7	32.7	33.5	37.0	35.4	27.6	25.6
月最高	0.3	-0.8	0.7	3.4	10.7	17.5	19.9	24.3	14.9	7.4	5.7	0.3	
月最低	8.1	7.3	10.6	13.1	20.2	24.2	25.4	29.9	24.7	17.8	13.8	7.9	
月平均	33	15	10	14	16	16	48	27	29	31	35	32	
湿度 %	67	65	65	56	64	73	81	68	73	72	71	61	
最低	11.6	8.2	9.0	7.9	8.9	6.2	6.6	6.7	10.0	6.8	7.5	9.3	
最大	2.3	2.3	2.3	2.7	2.2	2.0	1.9	2.0	2.0	1.9	1.8	2.5	
平均	WSW	SW	SW	WSW	W	W	WSW	WSW	ESE	SE	SSE	W	
風向 (最多)16方位	58.5	40.0	74.0	132.5	51.5	160.0	281.5	2.5	177.5	95.0	45.0	20.0	
降水量 (積算) mm	124.0	147.6	184.0	245.0	221.8	175.5	99.9	288.9	137.6	183.6	177.9	145.2	
日照時間 (積算) hr	年間降水量 1,138.0 mm												

年間降水量 1,138.0 mm

【場所】香川県善通寺市仙遊町1-3-1

【北緯】34° 12' 35" ・ 【東経】133° 46' 35" ・ 【標高】30m ・ 【風速計の設置地上高】8.4m

資料：国立研究開発法人 農業・食品産業技術総合研究機構
西日本農業研究センター 四国研究拠点

