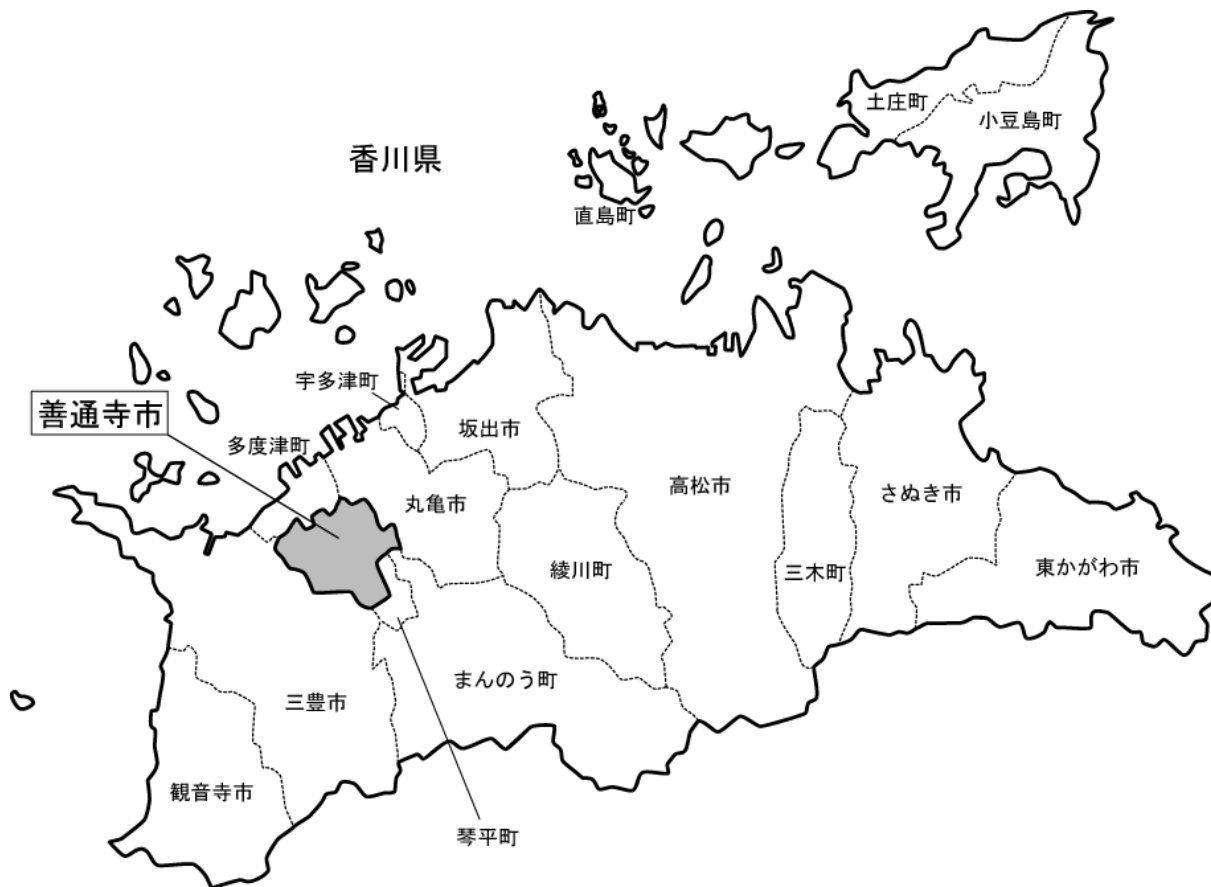


第1章 土地・気象

1 位置及び広ぼう

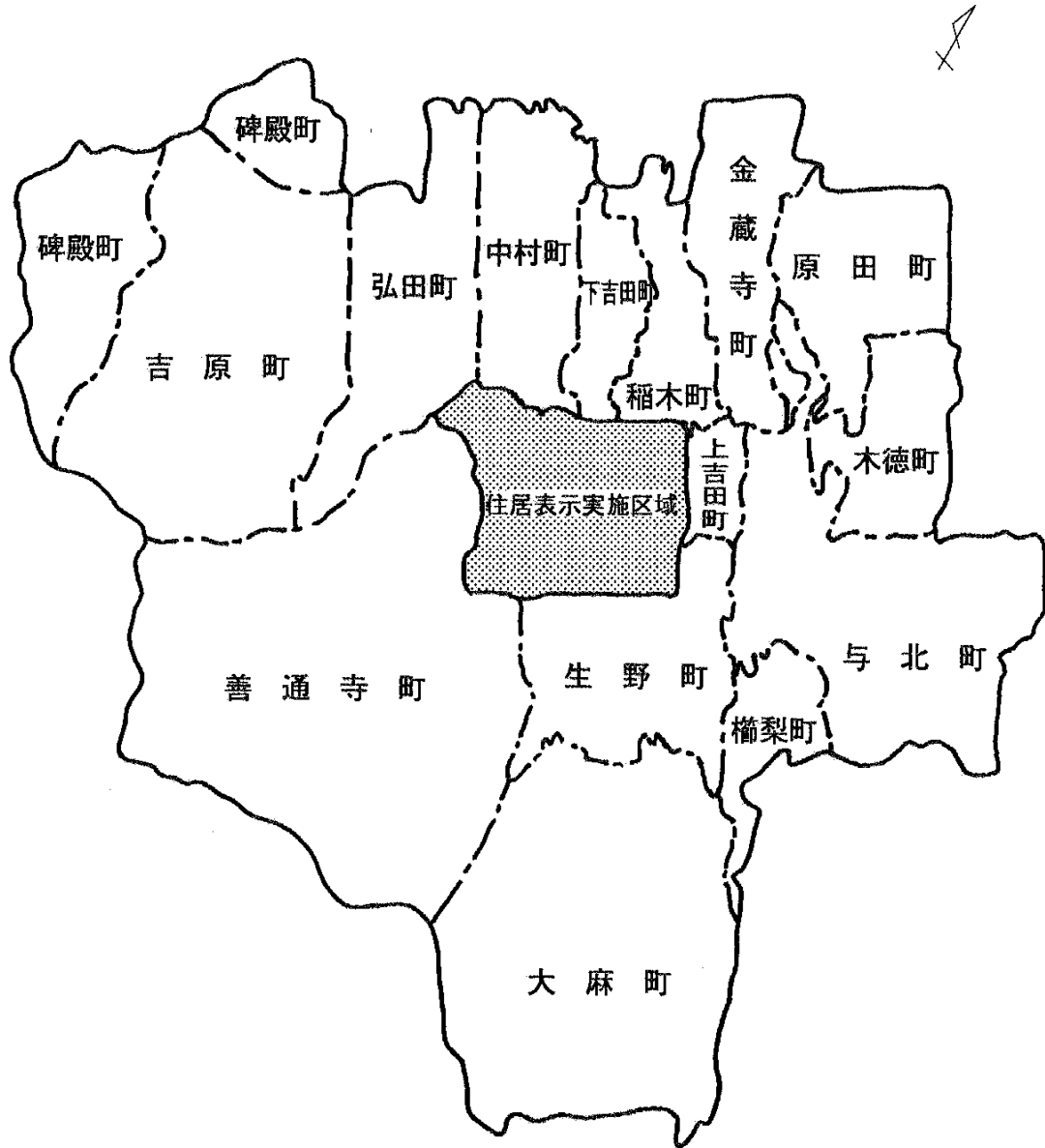
【善通寺市の位置】



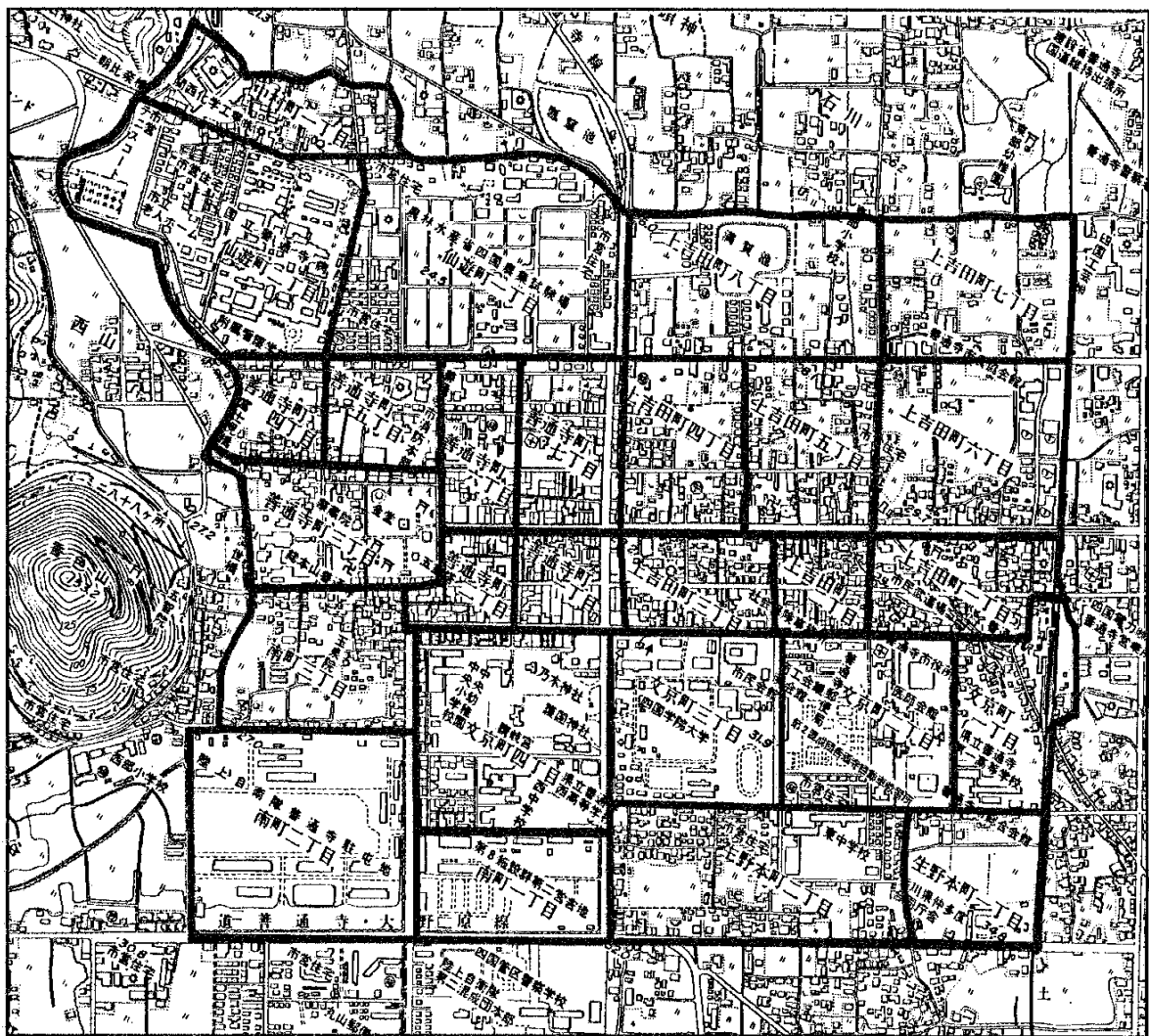
◎善通寺市の広ぼう

方位	地名	経緯度	面積
極東	与北町字山下	東経 133 度 49 分 33 秒	39.93 平方キロメートル 東西 8.90 キロメートル 南北 7.96 キロメートル
極西	碑殿町字石切谷	東経 133 度 43 分 44 秒	
極南	大麻町字岡	北緯 34 度 11 分 2 秒	
極北	金蔵寺町字川添	北緯 34 度 15 分 19 秒	

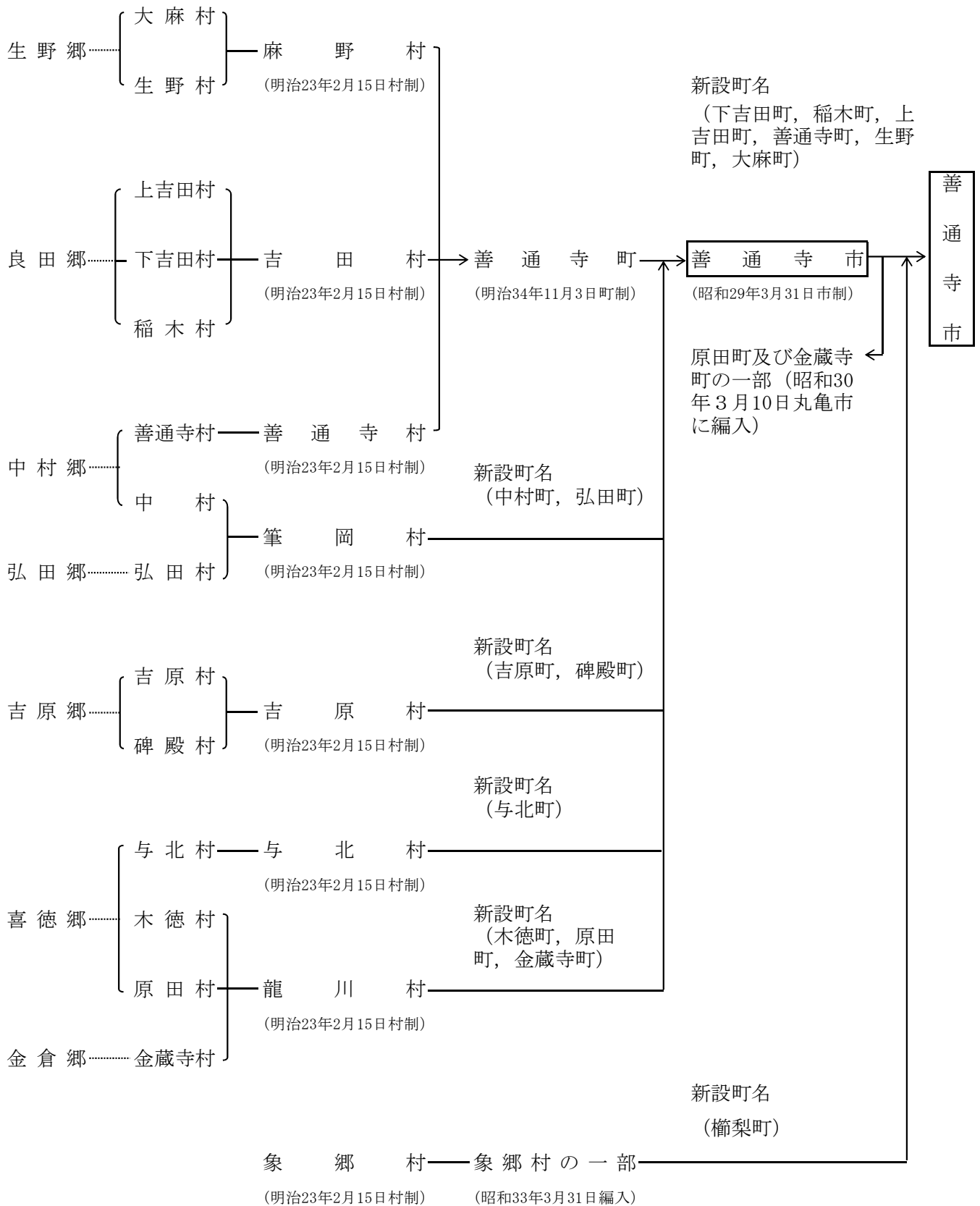
2 町別区画図



3 住居表示实施区域图



4 市域の変遷



5 土地利用状況

各年1月1日現在（単位：㎡）

年次		平成		令和		
		30	31	2	3	4
区分						
田	一般田	10,685,875	10,656,834	10,603,873	10,556,339	10,502,160
	介在田	21,207	20,626	22,560	18,372	20,587
畑	一般畑	2,609,215	2,611,716	2,609,753	2,602,905	2,602,270
	介在畑	5,523	6,113	3,978	5,750	3,742
宅地		7,043,633	7,052,991	7,087,891	7,124,569	7,157,475
池沼		81,323	80,814	80,814	80,814	80,814
山林	一般山林	9,867,220	9,868,359	9,868,672	9,868,891	9,777,453
	介在山林	0	0	0	0	0
原野		42,278	44,119	44,198	44,185	44,161
雑種地		713,804	725,509	725,245	729,716	756,107
その他		8,859,922	8,862,919	8,883,016	8,898,459	8,985,231
合計		39,930,000	39,930,000	39,930,000	39,930,000	39,930,000

※ 介在田・介在畑とは、農地法の転用許可を得た田・畑である。
介在山林とは、宅地のうちに介在する山林をいう。

資料：税務課

6 農地転用状況

（単位：件・㎡）

年度		平成		令和		
		29	30	元	2	3
区分						
住宅用	件数	38	36	24	33	40
	面積	23,286	23,836	16,873	15,083	25,064
工業・商業用	件数	9	9	16	20	23
	面積	6,443	14,974	18,043	18,073	21,349
その他	件数	25	37	24	23	17
	面積	8,625	21,305	18,109	15,188	11,312
計	件数	72	82	64	76	80
	面積	38,354	60,115	53,024	48,344	57,725

資料：農業委員会

7 気象状況

令和3年

月 区分		1	2	3	4	5	6	7	8	9	10	11	12
		気温 ℃	14.8	20.5	20.9	26.4	28.8	32.5	34.4	36.4	31.1	30.4	24.2
月最高	-2.0	-0.3	1.8	3.2	10.4	16.0	21.2	21.5	18.1	8.4	3.0	0.6	
月最低	5.5	8.4	11.6	15.0	19.4	23.3	27.1	27.3	24.3	19.2	13.0	8.4	
月平均	29	28	19	9	19	25	28	41	44	27	35	33	
湿度 %	63	59	66	57	69	71	75	76	76	70	69	62	
最低	10.6	11.2	7.1	7.6	10.4	6.0	7.0	13.6	6.1	6.0	7.6	12.1	
最大	2.7	2.9	2.1	2.2	2.3	1.7	1.8	2.0	1.8	1.9	2.3	2.9	
平均	風向 (最多)16方位	SW	WSW	E	ESE	WSW	E	WSW	WSW	ESE	ESE	S	W
降水量 (積算) mm	43.5	45.5	54.0	89.5	138.0	75.0	169.0	199.0	163.0	46.5	132.0	36.0	
日照時間 (積算) hr	153.8	183.4	192.8	226.2	159.1	157.9	204.0	168.9	111.7	208.2	165.9	147.3	

年間降水量 1,191.5 mm

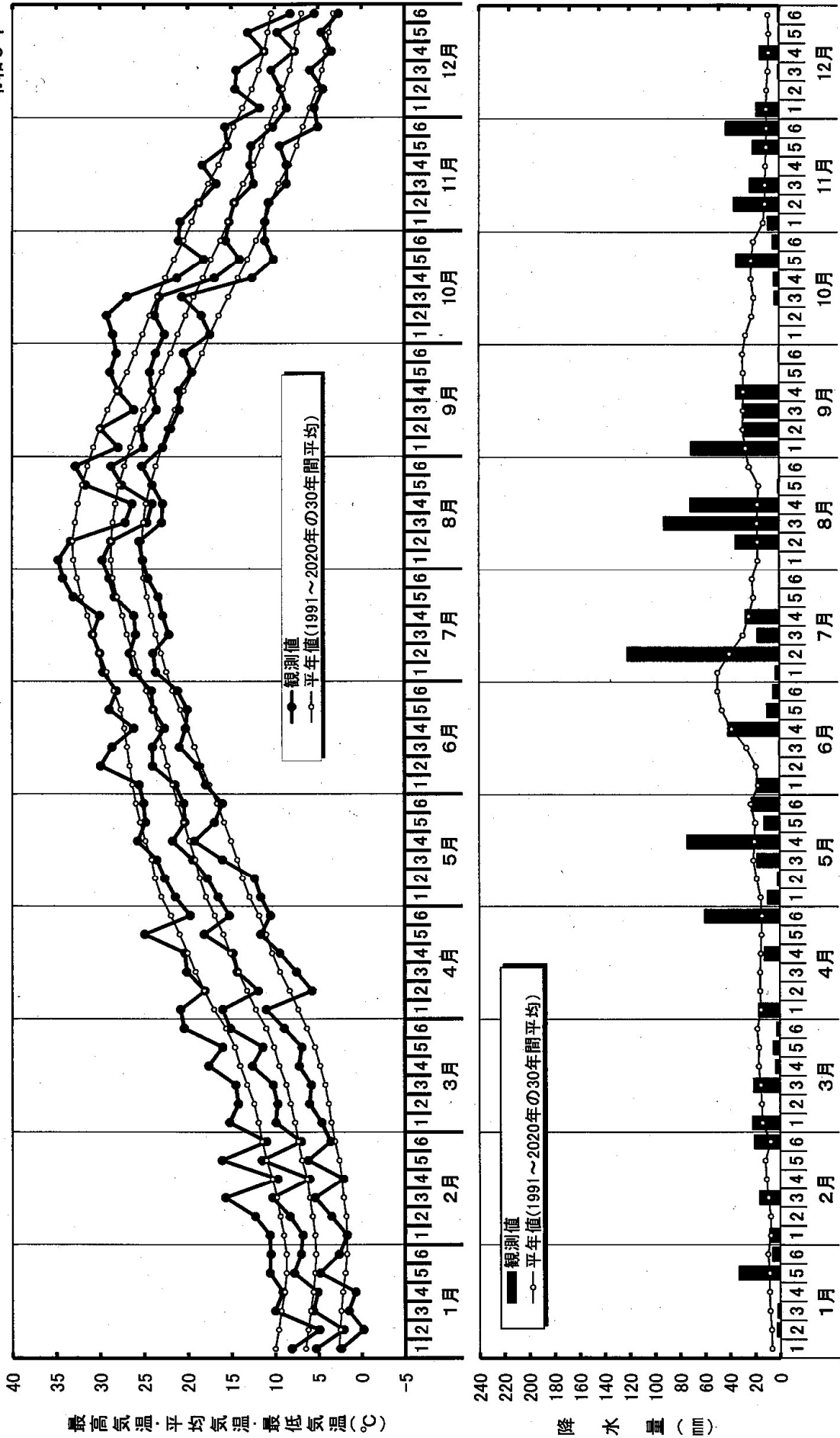
【場所】香川県善通寺市仙遊町1-3-1

【北緯】34° 12' 35" ・ 【東経】133° 46' 35" ・ 【標高】30m ・ 【風速計の設置地上高】8.4m

資料： 国立研究開発法人 農業・食品産業技術総合研究機構
西日本農業研究センター 四国研究拠点

8 半旬別気象図(気温・降水量)

令和3年



資料：国立研究開発法人 農業・食品産業技術総合研究機構
西日本農業研究センター 四国研究拠点