# 善通寺市都市計画図FE461

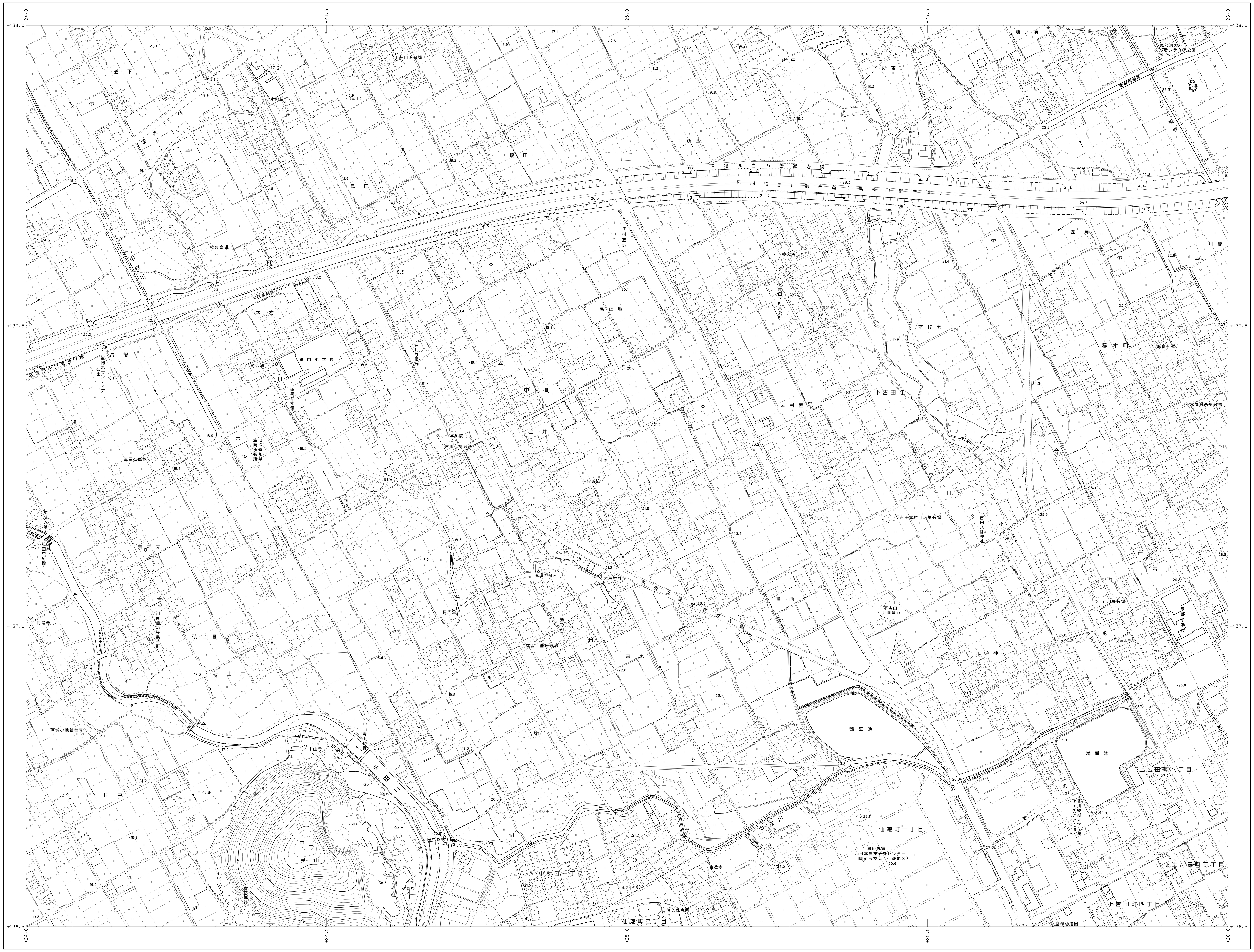


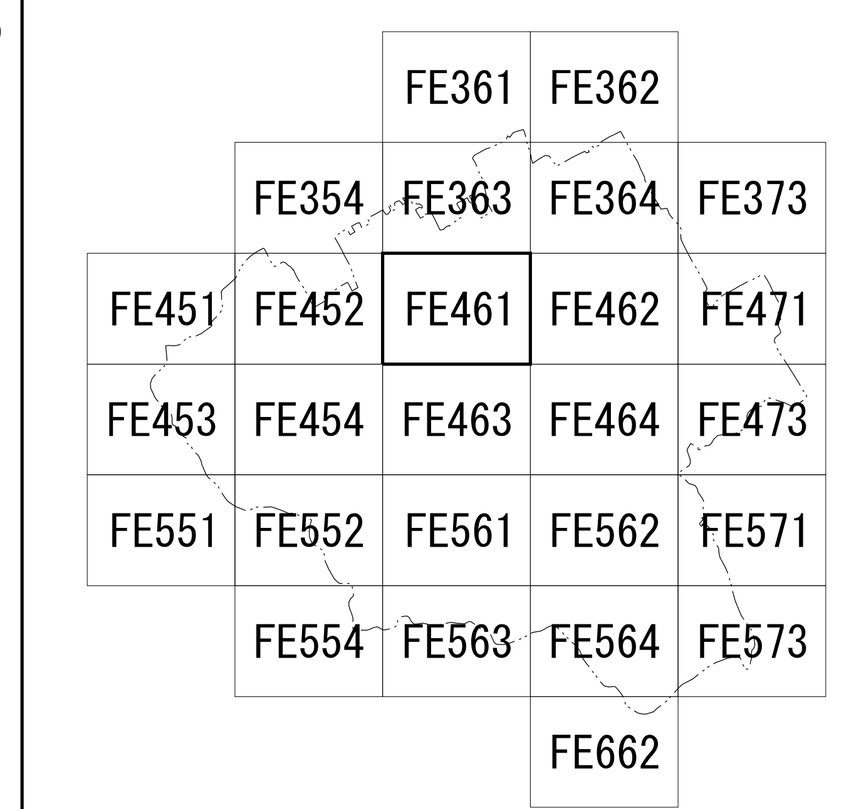


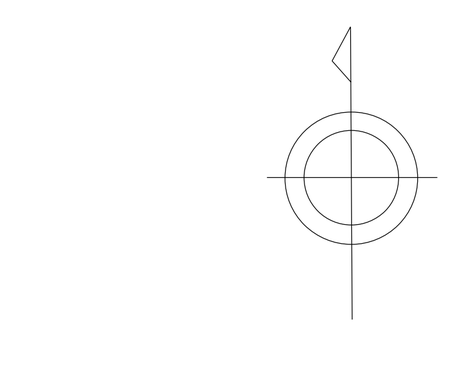

記　号

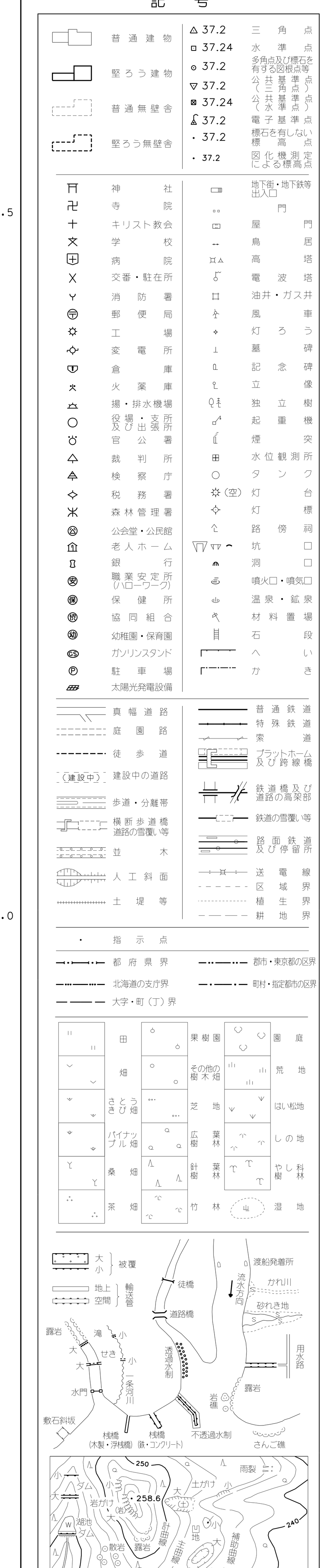

1：2,500

| | | |
|---|---|---|
| 撮　影 | 平成１３年　７月 | |
| 測　図 | 平成　４年１０月 | オートグラフＡ７、ステレオプロッターＡ８ |
| 修　正 | 平成１４年　３月 | |
| 撮　影 | 平成２２年　７月 | |
| 修　正 | 平成２３年　２月 | 図化名人 |
| 撮　影 | 令和　元年　８月 | |
| 修　正 | 令和　３年　３月 | |

座標系　第Ⅳ系（平面直角座標値は、世界測地系による。）
等高線間隔　２ｍ

「この測量成果は、国土地理院長の承認及び助言を得て同院所管の測量標及び測量成果を使用して得たものである（承認番号）平１３四公第１０４号」
「この測量成果は、国土地理院長の助言をうけて得たものである（助言番号）平１４四公第１４号」
「この測量成果は、国土地理院長の助言をうけて得たものである（助言番号）平２２四公第６２号」
「この測量成果は、国土地理院長の助言をうけて得たものである（助言番号）令１四公第１５４号」

計画機関　善　通　寺　市
作業機関　国際航業株式会社

許可なく複製を禁ずる。