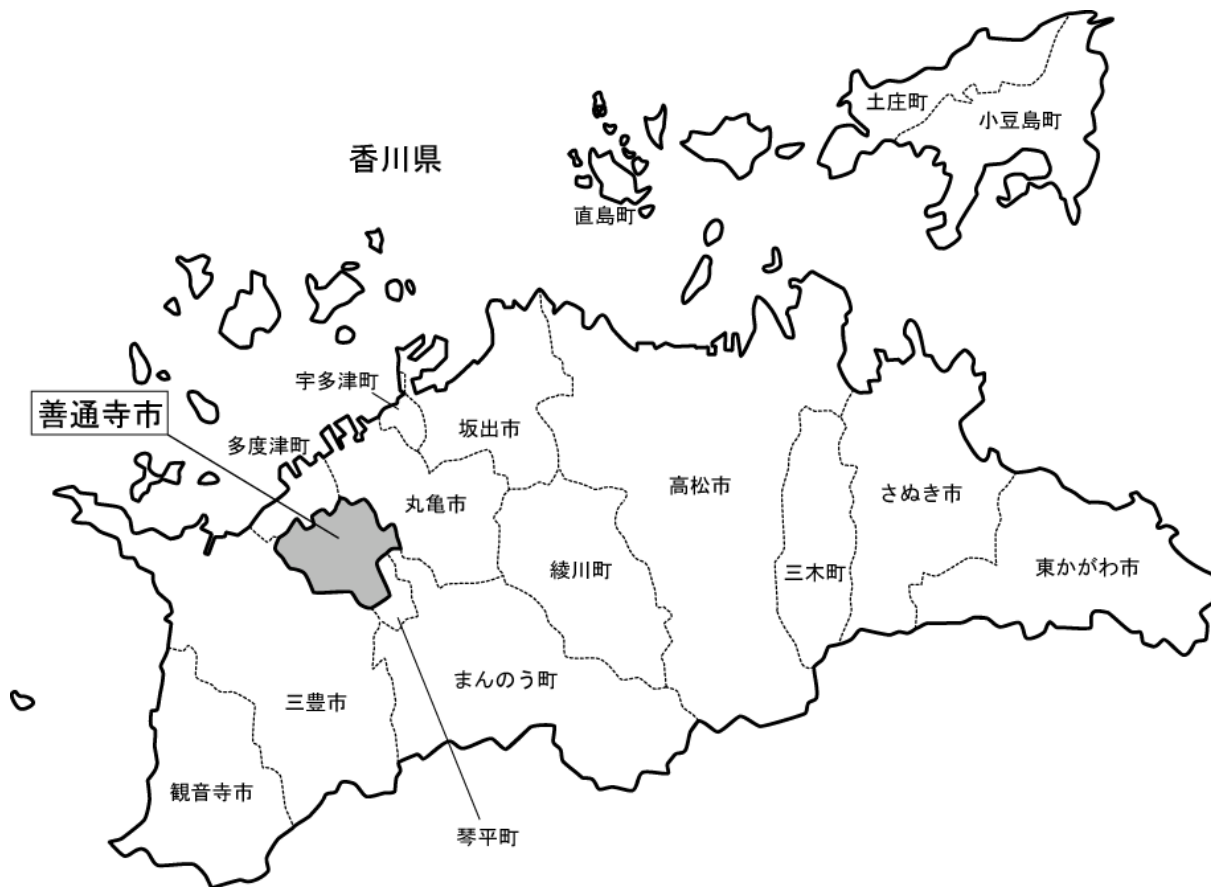


第1章 土地・気象

1 位置及び広ぼう

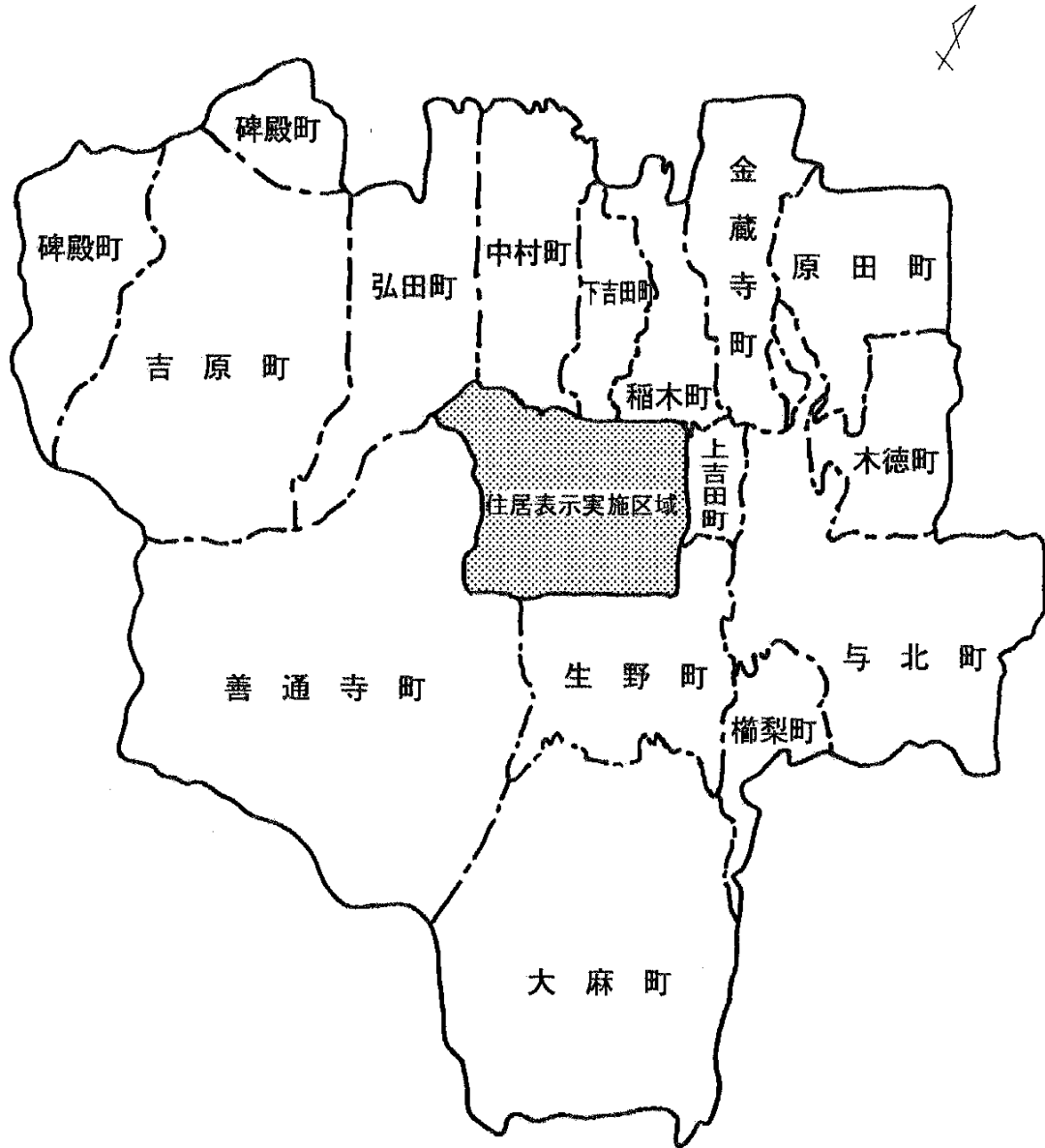
【善通寺市の位置】



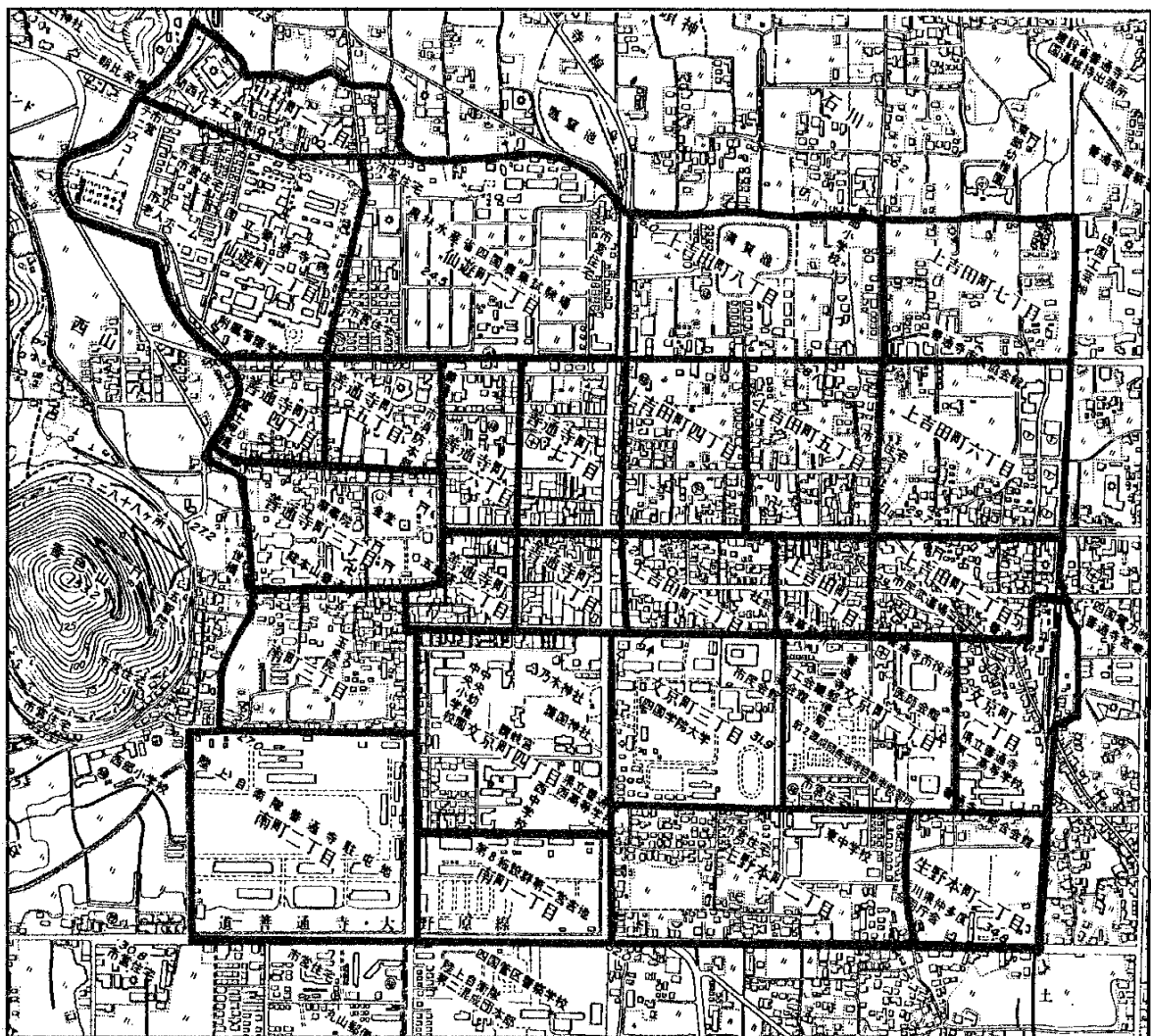
◎善通寺市の広ぼう

方位	地名	経緯度	面積
極東	与北町字山下	東経 133 度 49 分 33 秒	39.93 平方キロメートル 東西 8.90 キロメートル 南北 7.96 キロメートル
極西	碑殿町字石切谷	東経 133 度 43 分 44 秒	
極南	大麻町字岡	北緯 34 度 11 分 2 秒	
極北	金蔵寺町字川添	北緯 34 度 15 分 19 秒	

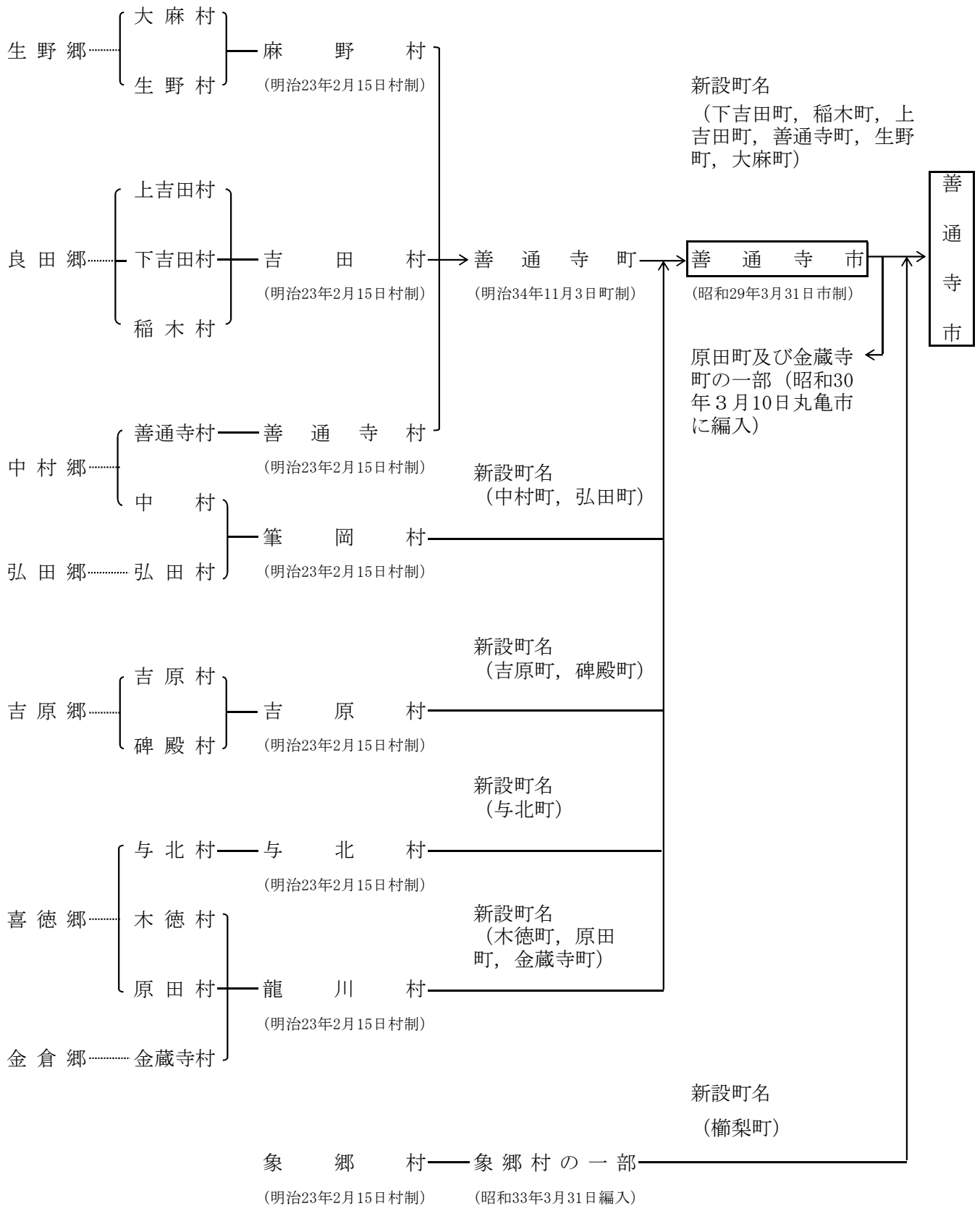
2 町別区画図



3 住居表示实施区域图



4 市域の変遷



5 土地利用状況

各年1月1日現在（単位：㎡）

年次		令和				
		3	4	5	6	7
区分						
田	一般田	10,556,339	10,502,160	10,435,274	10,371,308	10,344,855
	介在田	18,372	20,587	23,371	20,238	15,671
畑	一般畑	2,602,905	2,602,270	2,598,509	2,587,370	2,588,356
	介在畑	5,750	3,742	3,639	3,930	3,937
宅地		7,124,569	7,157,475	7,197,614	7,248,007	7,267,278
池沼		80,814	80,814	80,814	80,814	80,814
山林	一般山林	9,868,891	9,777,453	9,781,643	9,739,401	9,739,370
	介在山林	0	0	0	0	0
原野		44,185	44,161	44,052	42,091	42,220
雑種地		729,716	756,107	780,661	791,108	797,512
その他		8,898,459	8,985,231	8,984,423	9,045,733	9,049,987
合計		39,930,000	39,930,000	39,930,000	39,930,000	39,930,000

※ 介在田・介在畑とは、農地法の転用許可を得た田・畑である。
介在山林とは、宅地のうちに介在する山林をいう。

資料：税務課

6 農地転用状況

（単位：件・㎡）

年度		令和				
		2	3	4	5	6
区分						
住宅用	件数	33	40	21	41	20
	面積	15,083	25,064	22,572	19,308	10,857
工業・商業用	件数	20	23	12	14	18
	面積	18,073	21,349	25,347	11,343	45,616
その他	件数	23	17	19	7	21
	面積	15,188	11,312	11,073	7,360	6,802
計	件数	76	80	52	62	59
	面積	48,344	57,725	58,992	38,012	63,275

資料：農業委員会

7 気象状況

令和6年

月 区分		1	2	3	4	5	6	7	8	9	10	11	12
		気温 ℃	14.7	20.6	22.2	26.2	29.5	31.4	36.3	36.8	35.0	29.5	22.1
月最高	14.7	20.6	22.2	26.2	29.5	31.4	36.3	36.8	35.0	29.5	22.1	18.0	
月最低	-1.6	-0.3	-0.7	4.2	9.0	14.3	21.5	24.0	19.2	13.3	4.0	-0.2	
月平均	6.7	7.3	9.5	16.7	19.0	23.1	29.0	29.9	27.6	20.8	14.1	8.2	
湿度 %	最低	32	36	14	19	18	37	42	32	36	33	31	29
	平均	64	72	64	70	66	76	73	69	72	73	68	58
風速 m/s	最大	8.7	7.4	10.0	6.2	9.8	6.6	8.1	8.5	6.1	5.9	7.2	8.0
	平均	2.4	2.0	2.5	1.7	2.1	1.8	2.1	2.0	1.7	1.7	2.1	2.8
風向 (最多)16方位	W	E	SSE	E	SSE	E	WSW	W	ESE	SE	ESE	W	
降水量 (積算) mm	18.5	106.5	109.5	109.0	191.0	297.5	155.5	90.0	119.0	95.5	82.5	7.0	
日照時間 (積算) hr	146.1	118.5	174.9	145.5	224.0	158.6	245.2	272.8	223.1	136.0	146.1	138.8	
年間降水量	1,381.5 mm												

【場所】香川県善通寺市仙遊町1-3-1

【北緯】34° 13' 48.4" ・ 【東経】133° 46' 30" ・ 【標高】28m ・ 【風速計の設置地上高】8.4m

資料： 国立研究開発法人 農業・食品産業技術総合研究機構
西日本農業研究センター 四国研究拠点

