

国指定史跡

天霧城跡 登山道案内図

お問合せ先：普通寺市・
三豊市・多度津町の教育委員会
二市一町天霧城跡保存会事務局

平成 26 年 10 月 改定



6. 百八段階段



12. 石段の道(急な道)




18. 合流点から東へ



B. すぐに分岐(左へ)



● 池窪



5. 参道観音像前



11. 最初は荒れた道



17. 登山道合流点



A. 登山道入口(右へ)



I. 平坦な道を経て合流点へ



4. 山門前



10. 天霧山登山道入口



16. 池窪付近



26. 石壁



H. 鉄塔の左を通過



3. 俳句茶屋



9. 護摩堂前を右へ



15. 池窪への分岐



25. ここから犬返し
急勾配の坂が続きます




G. 途中の岩場



2. 弥谷寺駐車場



8. 弥谷寺境内



14. ここから平坦



24. 分岐を右に上がる



F. 電力標識が目印



1. ふれあいパーク前分岐




7. 大師堂前を右へ



13. 石段の急な道が続く



23. 分岐(右:犬返し 左:犬走り)
わかりにくいので注意!



E. 標柱から右上へ

国指定史跡 天霧城跡 登山道案内図

天霧城跡案内図

