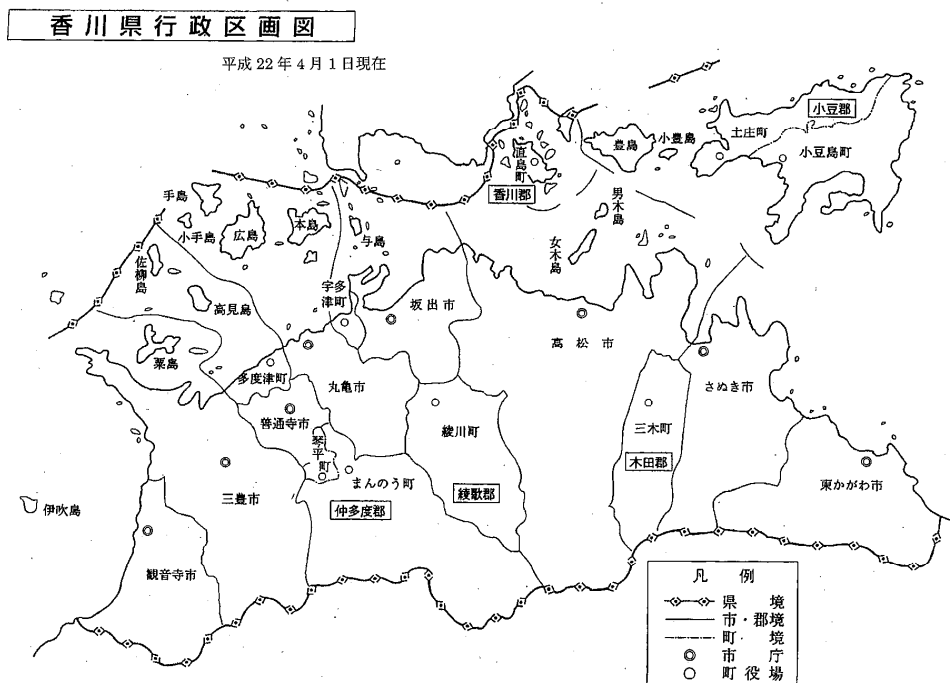


第1章 土地・気象

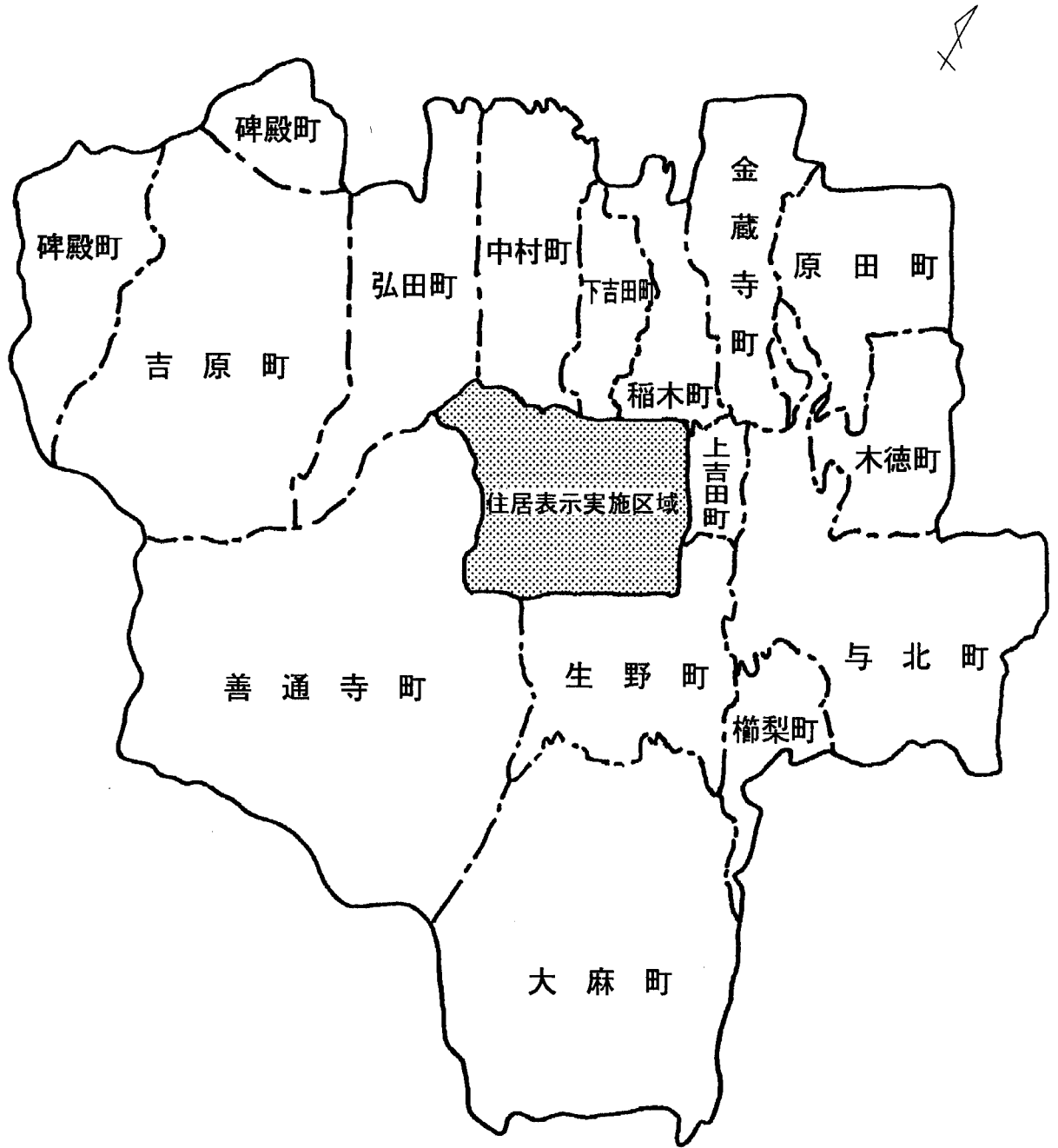
1 位置及び広ぼう



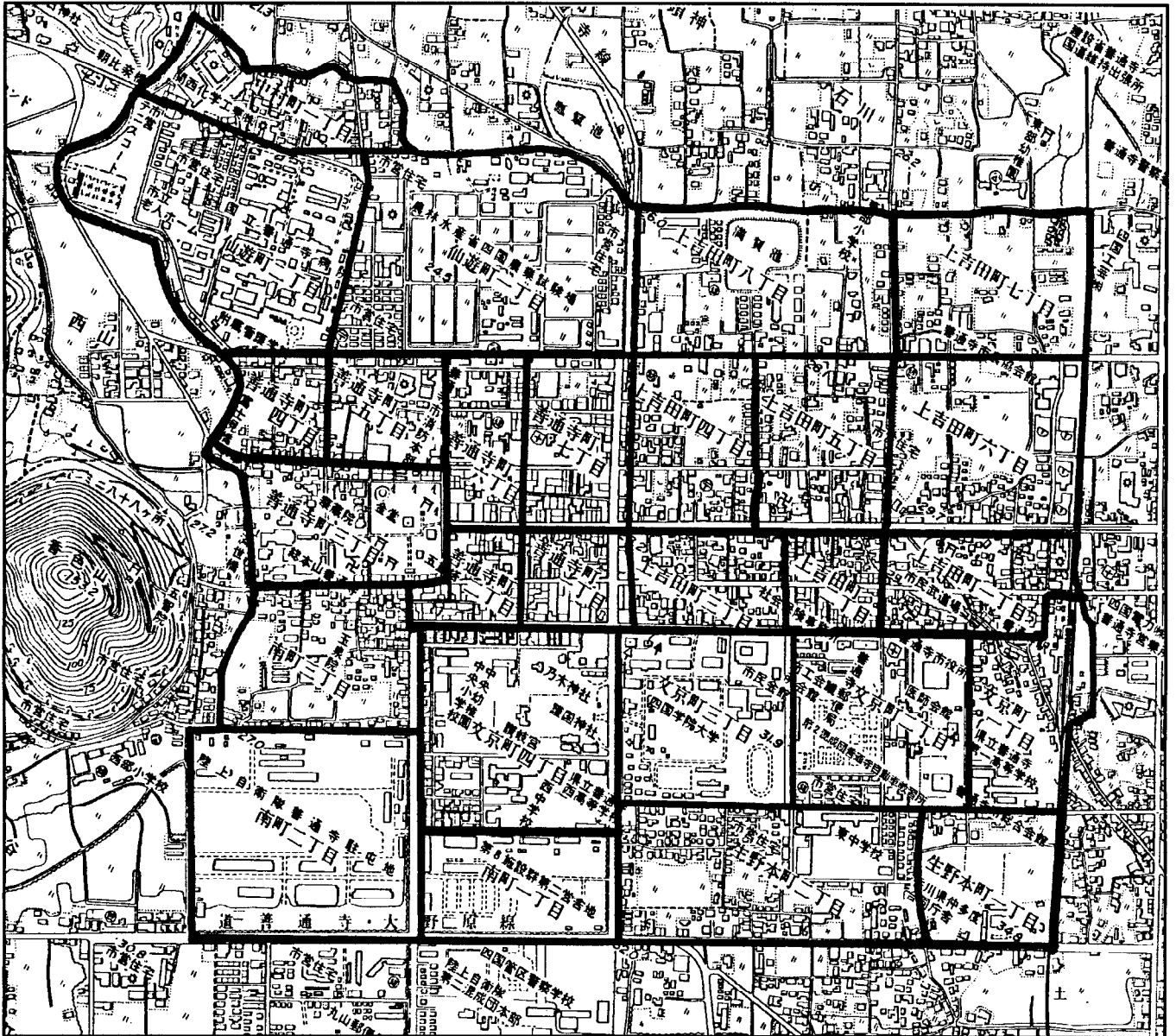
善通寺市の広ぼう

| 方 位 | 地 名 | 経 緯 度 | 面 積 |
|-----|---------|--------------------|----------------|
| 極 東 | 与北町字山下 | 東経 133 度 49 分 33 秒 | 39.88 平方キロメートル |
| 極 西 | 碑殿町字石切谷 | 東経 133 度 43 分 44 秒 | |
| 極 南 | 大麻町字岡 | 北緯 34 度 11 分 2 秒 | 南北 7.96 キロメートル |
| 極 北 | 金蔵寺町字川添 | 北緯 34 度 15 分 19 秒 | |

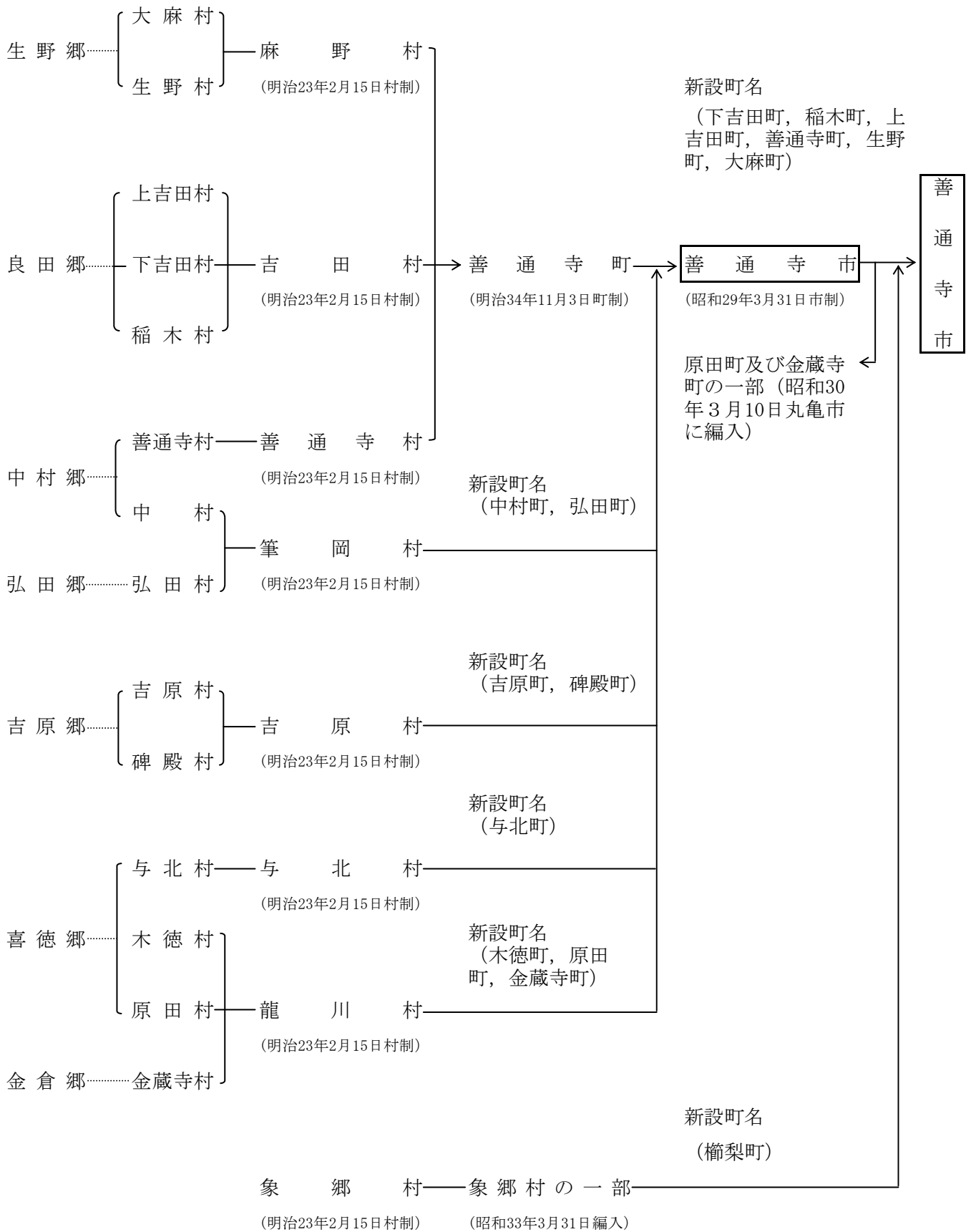
2 町別区画図



3 住居表示实施区域图



4 市域の変遷



5 土地利用状況

各年1月1日現在(単位: m²)

| 年次 区分 | | 平成 | | | | |
|----------|------|------------|------------|------------|------------|------------|
| | | 18 | 19 | 20 | 21 | 22 |
| 田 | 一般田 | 10,068,636 | 10,005,142 | 9,964,629 | 9,922,398 | 9,872,936 |
| | 介在田 | 37,465 | 34,019 | 28,523 | 34,040 | 30,812 |
| 畑 | 一般畑 | 3,301,170 | 3,200,611 | 3,147,852 | 3,018,069 | 2,833,260 |
| | 介在畑 | 5,936 | 6,542 | 5,574 | 4,679 | 4,862 |
| 宅地 | | 6,225,795 | 6,267,665 | 6,294,009 | 6,304,917 | 6,329,898 |
| 池沼 | | 1,436,158 | 1,435,034 | 1,423,858 | 76,567 | 71,610 |
| 山林 | 一般山林 | 10,979,851 | 10,921,883 | 10,849,727 | 8,244,589 | 8,238,213 |
| | 介在山林 | 148 | 148 | 148 | 148 | 148 |
| 原野 | | 46,901 | 46,550 | 41,295 | 40,336 | 38,641 |
| 雑種地 | | 450,110 | 449,787 | 445,949 | 458,722 | 462,974 |
| その他 | | 7,327,830 | 7,512,619 | 7,678,436 | 11,775,535 | 11,996,646 |
| 合計 | | 39,880,000 | 39,880,000 | 39,880,000 | 39,880,000 | 39,880,000 |

介在田・介在畑とは、農地法の転用許可を得た田・畑である。
介在山林とは、宅地のうちに介在する山林をいう。

資料：税務課

6 農地転用状況

(単位: 件・m²)

| 年度 区分 | | 平成 | | | | |
|----------|----|--------|--------|--------|--------|--------|
| | | 17 | 18 | 19 | 20 | 21 |
| 住宅用 | 件数 | 43 | 42 | 23 | 33 | 30 |
| | 面積 | 21,239 | 22,515 | 11,102 | 20,738 | 13,923 |
| 工業・商業用 | 件数 | 13 | 4 | 3 | 4 | 5 |
| | 面積 | 15,557 | 9,497 | 5,596 | 2,302 | 11,735 |
| その他 | 件数 | 11 | 21 | 27 | 20 | 20 |
| | 面積 | 4,655 | 16,572 | 14,648 | 10,338 | 5,197 |
| 計 | 件数 | 67 | 67 | 53 | 57 | 55 |
| | 面積 | 41,451 | 48,584 | 31,346 | 33,378 | 30,855 |

資料：農業委員会

7 気象状況

平成21年

| 月 区分 | | 1 | 2 | 3 | 4 | 5 | 6 | 7 | 8 | 9 | 10 | 11 | 12 |
|--------------|-------|-------|-------|-------|-------|-------|-------|-------|-------|-------|-------|-------|------|
| | | 気温 | 13.0 | 21.3 | 21.8 | 26.2 | 30.1 | 33.2 | 33.9 | 33.9 | 32.2 | 28.1 | 22.6 |
| 月最高 | 13.0 | 21.3 | 21.8 | 26.2 | 30.1 | 33.2 | 33.9 | 33.9 | 32.2 | 28.1 | 22.6 | 19.1 | |
| 月最低 | -0.7 | 0.1 | 1.1 | 3.2 | 10.0 | 14.4 | 20.6 | 18.8 | 15.6 | 10.3 | 4.2 | 1.2 | |
| 月平均 | 6.0 | 7.7 | 9.7 | 15.3 | 19.7 | 23.8 | 26.6 | 27.4 | 23.8 | 18.7 | 13.1 | 8.0 | |
| 湿度 % | 最低 | 35 | 21 | 10 | 8 | 13 | 14 | 44 | 40 | 23 | 30 | 37 | 30 |
| | 平均 | 66 | 69 | 61 | 56 | 61 | 66 | 75 | 73 | 70 | 69 | 73 | 66 |
| 風速 m/s | 最大 | 9.3 | 9.7 | 5.4 | 10.8 | 7.7 | 9.7 | 9.2 | 6.6 | 7.6 | 8.6 | 8.6 | 10.4 |
| | 平均 | 2.9 | 2.3 | 2.5 | 2.4 | 2.1 | 2.2 | 2.1 | 1.9 | 1.8 | 2.0 | 1.9 | 2.7 |
| 最多風向 | W | SE | SE | WSW | NW | NW | SW | E | SE | SE | SE | SE | W |
| 降水量合計 mm | 65.5 | 86.0 | 59.5 | 48.5 | 53.0 | 93.0 | 186.5 | 131.5 | 37.0 | 76.0 | 120.5 | 29.5 | |
| 日照時間合計 hr | 104.2 | 127.6 | 172.0 | 242.7 | 194.6 | 185.9 | 123.3 | 187.3 | 185.6 | 183.9 | 119.4 | 125.1 | |

年間降水量 986.5 mm

(注) -, *は、観測値が欠測、および旬・月の合計・平均値等で、欠測日数(回数)が20%を超えるとき。

資料：独立行政法人 農業・食品産業技術総合研究機構 近畿中国四国農業研究センター 四国研究センター

平成21年 半旬別気象図

