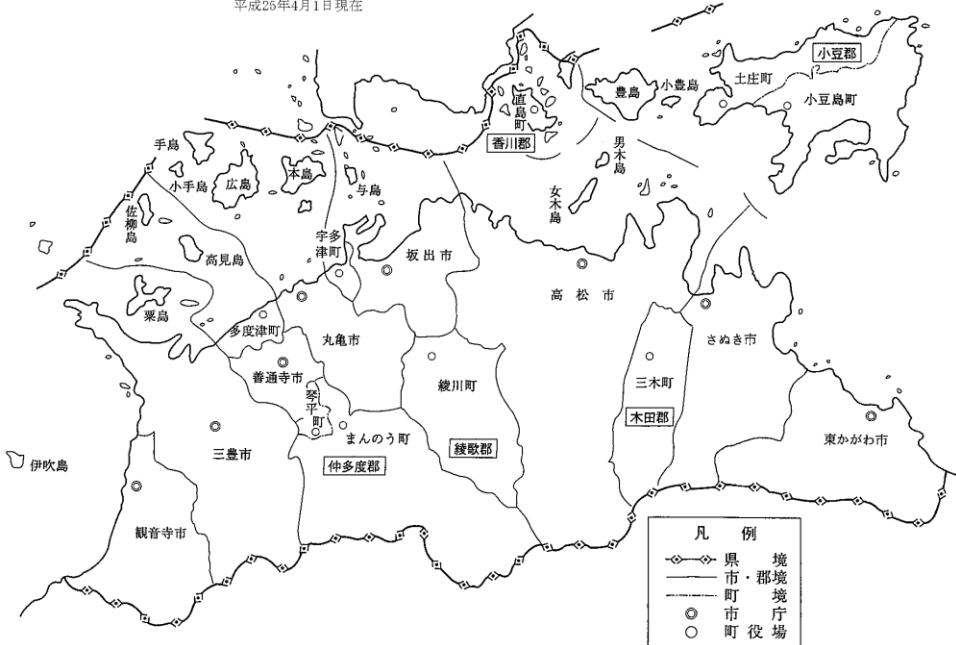


第1章 土地・気象

1 位置及び広ぼう

香川県行政区画図

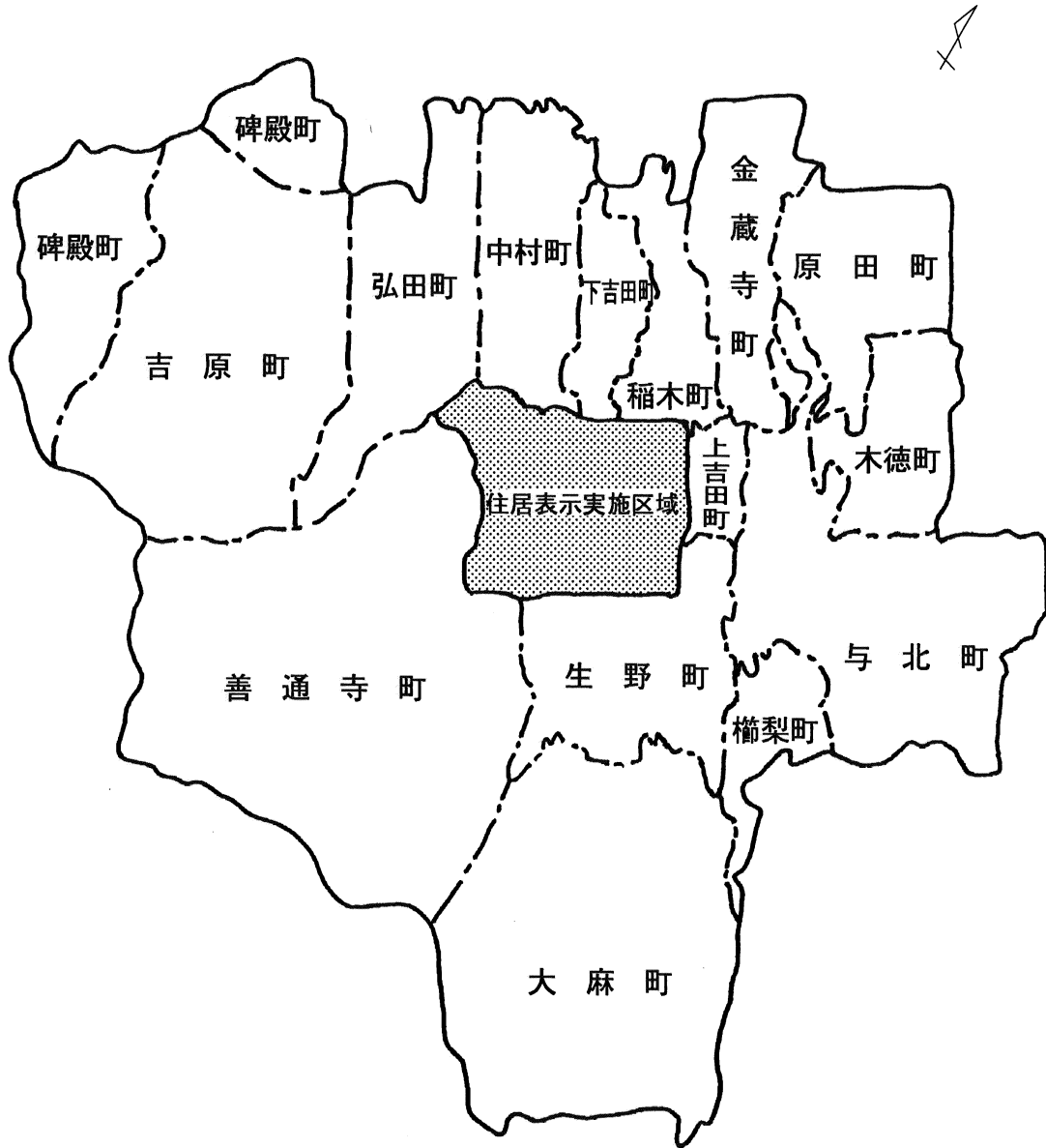
平成26年4月1日現在



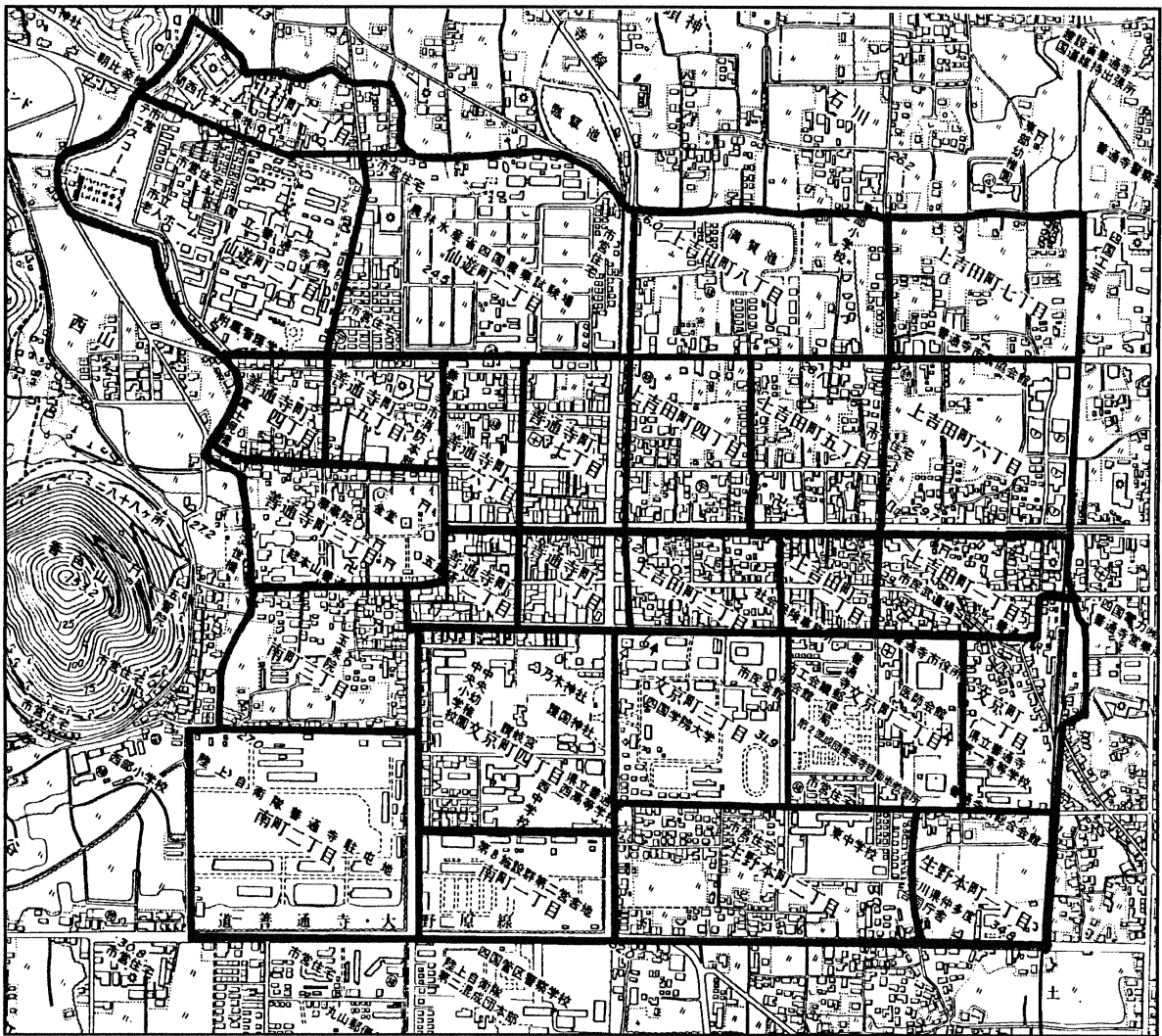
◎善通寺市の広ぼう

方位	地名	経緯度	面積
極東	与北町字山下	東経 133 度 49 分 33 秒	39.88 平方キロメートル
極西	碑殿町字石切谷	東経 133 度 43 分 44 秒	
極南	大麻町字岡	北緯 34 度 11 分 2 秒	東西 8.90 キロメートル 南北 7.96 キロメートル
極北	金蔵寺町字川添	北緯 34 度 15 分 19 秒	

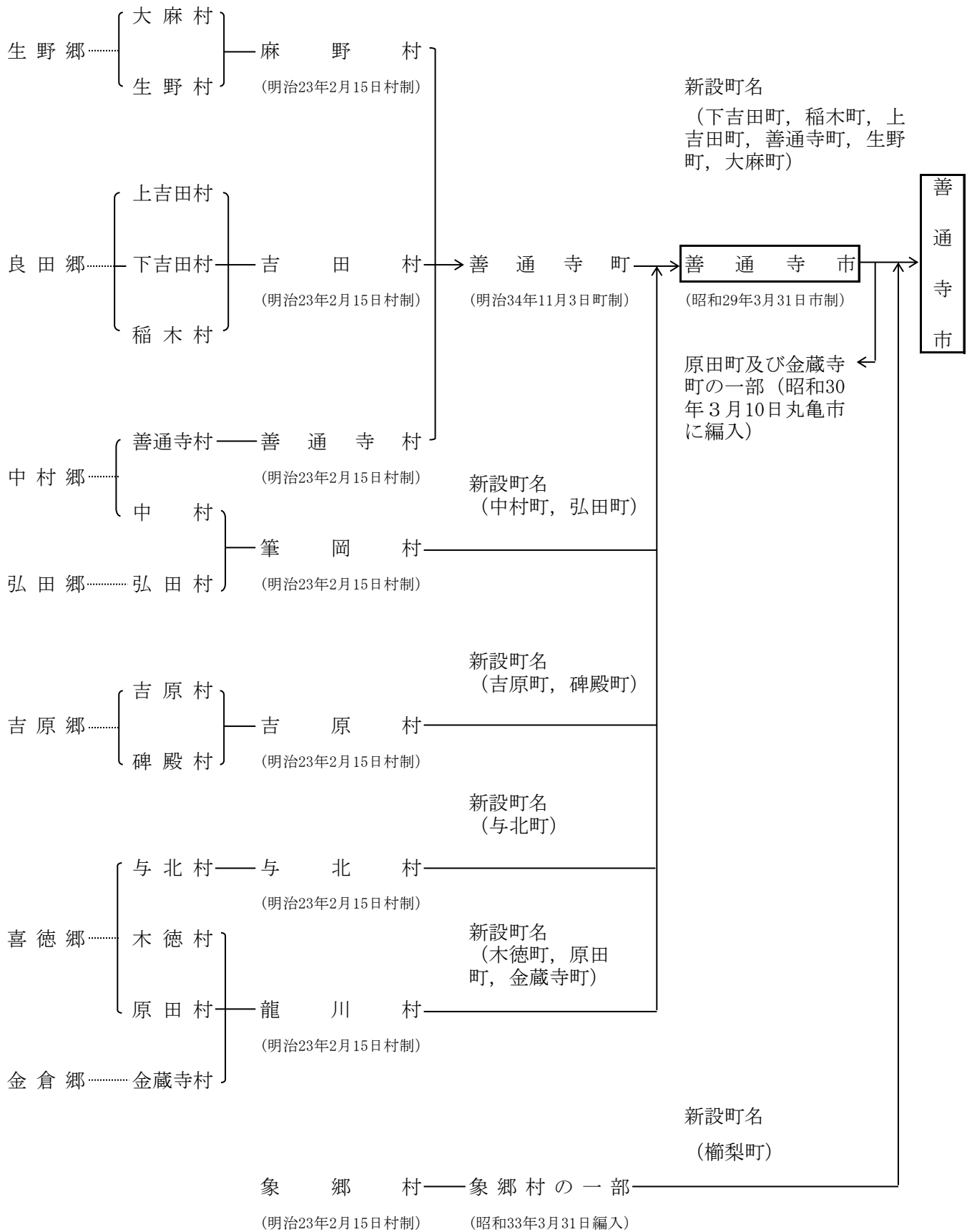
2 町別区画図



3 住居表示实施区域图



4 市域の変遷



5 土地利用状況

各年1月1日現在 (単位: m²)

年次		各年1月1日現在 (単位: m ²)				
		平成 21	22	23	24	25
区分						
田	一般田	9,922,398	9,872,936	9,826,792	9,816,880	9,777,668
	介在田	34,040	30,812	29,789	26,094	23,429
畑	一般畑	3,018,069	2,833,260	2,687,410	2,691,414	2,363,184
	介在畑	4,679	4,862	4,747	4,747	4,637
宅地		6,304,917	6,329,898	6,357,299	6,365,324	6,364,266
池沼		76,567	71,610	73,971	73,971	67,102
山林	一般山林	8,244,589	8,238,213	8,175,900	8,171,937	8,300,768
	介在山林	148	148	99	0	0
原野		40,336	38,641	38,160	38,160	36,371
雑種地		458,722	462,974	463,010	466,889	485,172
その他		11,775,535	11,996,646	12,222,823	12,224,584	12,457,403
合計		39,880,000	39,880,000	39,880,000	39,880,000	39,880,000

※ 介在田・介在畑とは、農地法の転用許可を得た田・畑である。
介在山林とは、宅地のうちに介在する山林をいう。

資料：税務課

6 農地転用状況

(単位: 件・m²)

年度		各年1月1日現在 (単位: 件・m ²)				
		平成 20	21	22	23	24
区分						
住宅用	件数	33	30	31	20	36
	面積	20,738	13,923	15,156	10,158	24,219
工業・商業用	件数	4	5	4	5	6
	面積	2,302	11,735	1,733	7,276	5,156
その他	件数	20	20	12	10	22
	面積	10,338	5,197	4,925	3,583	11,250
計	件数	57	55	47	35	67
	面積	33,378	30,855	21,814	21,017	40,625

資料：農業委員会

7 気象状況

平成24年

月 区分		1	2	3	4	5	6	7	8	9	10	11	12
		気温 ℃	11.7	14.6	21.3	28.0	29.4	30.7	35.2	36.0	33.8	27.2	19.4
月最低	-1.7	-2.0	-0.3	2.2	9.4	17.2	19.9	23.1	17.1	10.2	1.8	-1.8	
月平均	5.1	4.5	8.9	15.0	19.3	22.7	27.5	29.0	25.1	18.5	12.2	6.4	
湿度 %	最低	33	28	14	21	13	29	36	21	34	34	36	31
	平均	65	68	64	62	60	73	74	70	75	71	68	66
風速 m/s	最大	9.8	9.3	10.5	12.8	8.7	6.6	10.5	8.0	6.7	9.1	9.1	10.5
	平均	2.6	2.6	2.7	2.6	2.3	1.9	2.0	2.2	1.9	1.9	2.5	2.9
最多風向	W	W	WSW	WSW	E	E	NW	E	SE	SE	W	WNW	
降水量合計 mm	24.5	88.0	88.5	56.5	33.5	181.0	139.0	19.5	154.5	64.5	38.5	68.5	
日照時間合計 hr	137.3	113.1	147.2	194.3	183.6	107.7	207.5	220.2	154.8	200.9	127.7	109.3	
年間降水量	956.5 mm												

資料：独立行政法人 農業・食品産業技術総合研究機構 近畿中国四国農業研究センター 四国研究センター

8 半旬別気象図 (気温・降水量)

